92 3/50
2.3

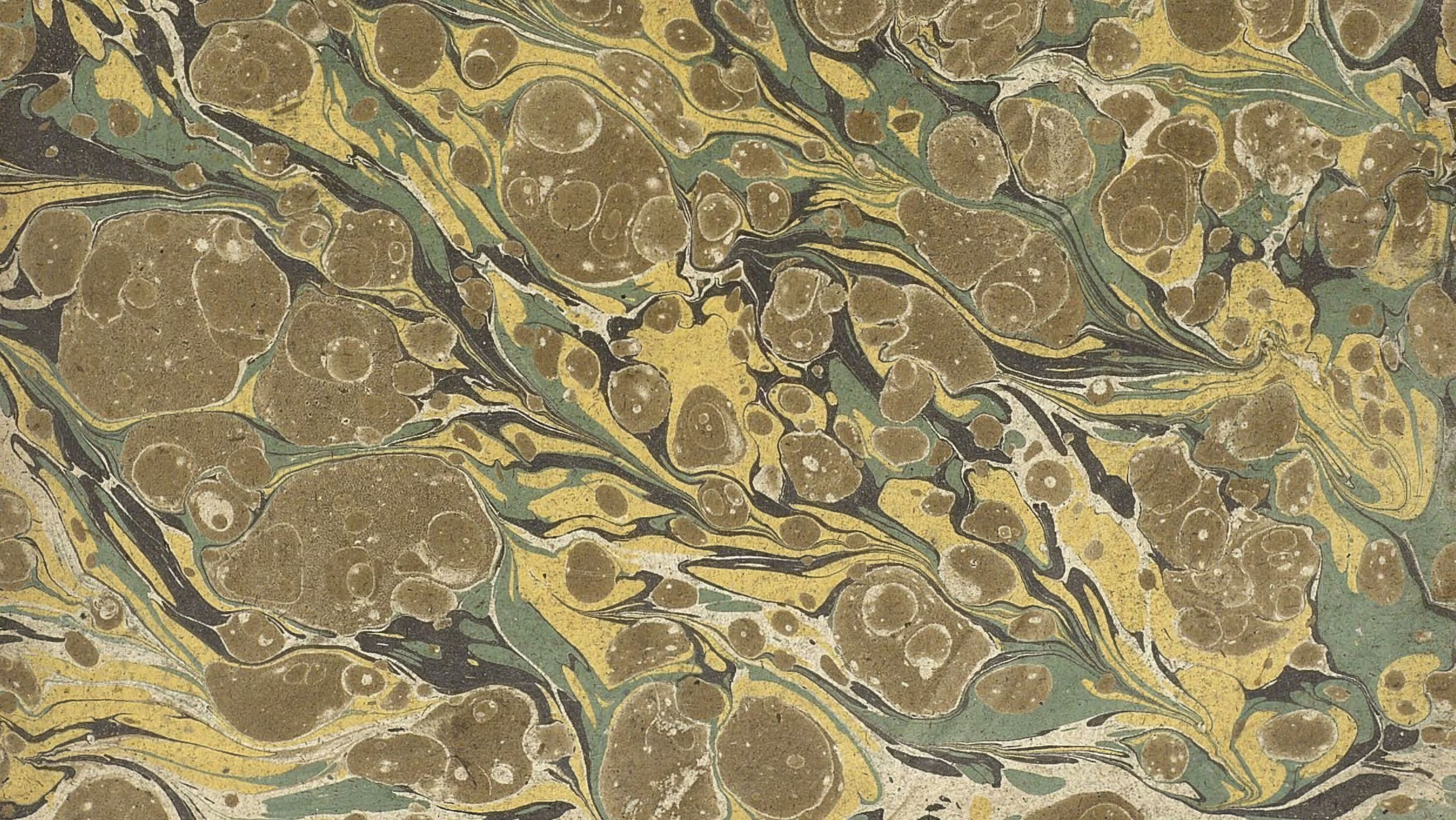

~~186~~

~~186~~

2207

21

92 $\frac{3}{58}$

3508

162

НОВѢЙШЕЕ и ПОДРОБНОЕ

ЗЕМЛЕОПИСАНІЕ

Европы, Азїи, Африки, Америки и Южной Индїи

Въ нынѣшнемъ каждаго Государства состояніи.

Сочиненіе *А. Х. Гаспари*, Профессора Императорскаго Дерптскаго Университета.

ПАВЛА ВАСИЛЬЕВИЧА БИБЛІОТЕКА ЩАПОВА

ЧАСТЬ III.

Печатано иждивеніемъ Ивана Глазунова.

Съ дозволенія С. Петербургскаго Цензурнаго Комитета.

ВЪ САНКТПЕТЕРБУРГѢ,

въ Типографіи Ивана Глазунова,

1810 года.

Гос. Историч. Научн. Б-ка
РСФСР
№ 309635
193 г.

ЧАСТЬ ТРЕТІЯ.

АЗІЯ.

ВВЕДЕНІЕ.

Положеніе и величини: Азія простирается отъ 42 до 208° долготы, и отъ 9° южной до 78° Сѣверной широты; однакожъ матерая земля къ Югу не достигаетъ экватора. Она граничитъ къ Западу съ Европою, Азовскимъ и Чернымъ моремъ, Константинопольскимъ проливомъ, Мраморнымъ моремъ, Дарданельскимъ проливомъ, Греческимъ Архипелагомъ, Средиземнымъ моремъ, посредствомъ Суесскаго перешейка съ Африкою и съ Чернымъ моремъ; къ Югу съ Индійскимъ Океаномъ къ Востоку съ великимъ Океаномъ и Куковымъ проливомъ отдѣляющимъ оную отъ Америки; къ Сѣверу съ Сѣвернымъ Ледовитымъ моремъ. Поверьхность оной содержитъ отъ 6 до 700.000 квадратныхъ миль.

Поверьхность земли: Средняя часть Азіи состоитъ изъ широкой земной возвышенности, которая окружается и прорѣзывается высокими горными хребтами. Въ южной и сѣверной части сихъ горъ находится наибольшій скатъ земли. Посему Азія имѣетъ *три* весьма разлизныя *земныя*

полосы: южная Азія, средняя или верьхняя Азія и Сѣверная Азія. Главнѣйшія горы суть: *Уральскія*, которыя начинаются у Ледовитаго моря, составляютъ на далекое разстояніе границу между Европою и Азіею, простираются потомъ на Югъ и оканчиваются между Каспійскимъ моремъ и Аральскимъ озеромъ. Посредствомъ отрасли *малаго Алтая* простирающагося къ Юговостоку онѣ связаны съ *Богдо-Олою* составляющею средоточіе Азійскихъ горъ. Отъ сей послѣдней простирается къ Югу великій кряжъ снѣжныхъ горъ, *Муссартъ*, къ которому примыкается хребетъ называемый *Мустагъ* или *Имаусъ*. Отъ сего идетъ другой хребетъ къ Западу чрезъ Сѣверную часть Персіи до *Арарата*, который въ Сѣверной части связанъ съ *Кавказскими*, къ Западу съ *Таврическими*, а къ Югу съ Сирійскими и Аравійскими горами. Отъ *Богдоолы*, простирается къ Востоку *большой Алтай*, *Саянскія горы* составляютъ Восточное его продолженіе, а высокій хребетъ *Шангай* можно почесть Юго восточнымъ его отклоненіемъ. Отъ сихъ главныхъ кряжей простираются сильныя отрасли по всѣмъ направленіямъ до Ледовитаго моря, и до Великаго и Индійскаго Океана. Достопримѣчательнѣйшіе мысы суть: мысъ *Коморинъ*, составляющій южную часть переднаго Индійскаго полуострова; мысъ *Романія*, южная часть заднаго Индійскаго полуострова и всей матерой земли Азіи; *Ледовитый мысъ*,

лежащій съ послѣднимъ почти на равномъ Меридіанѣ, и составляющій отдаленнѣйшую къ Сѣверу часть матерой земли Азіи; Сѣверо-восточный мысъ, называемый *Чукотскимъ носомъ* и отдаленнѣйшая къ Востоку часть, *Восточной мысъ*. — Главнѣйшія *воды* суть: а) *Части морей: Аравійское или Чермное море* между переднимъ Индійскимъ полуостровомъ и Африкою, съ двумя пространными *морскими заливами*, *Аравійскимъ* заливомъ или такъ называемымъ *Чермнымъ моремъ* и Персидскимъ заливомъ; *Бенгальскій заливъ*, между обоими Индійскими полуостровами: *Сіамскій* и *Тонкинскій заливъ*; *Китайское море* съ *Корейскимъ заливомъ*; *Японское море* и *Тунгузское* или *Охотское море*; b) *озера: Каспійское море*, содержитъ въ длину 142 мили, а въ ширину 45 миль; озера *Аралъ* и *Байкалъ* и многія другія. c) *Главныя рѣки: Волга* и *Уралъ* текущія въ Каспійское морѣ, *Аму и Сиръ* впадаютъ въ Аральское озеро; *Евфратъ* и *Тигръ* въ Персидскій заливъ; *Индъ* въ Аравійское морѣ; *Гангесъ*, *Гангъ* съ *Бурремпутеромъ* въ Бенгальскій заливъ; туда же изливаются рѣки *Ирабатти* или *Нукіанъ* и *Лукіанъ*; *Менамъ* и *Менамкомъ* въ Индійскій Океанъ; *Гоанго* (желтая рѣка) и *Кіангъ* (голубая рѣка) въ Китайское, *Амуръ* въ Охотское, *Анадырь* въ Камчатское морѣ; и наконецъ съ Уральскихъ горъ стекаютъ въ Сѣверное Ледовитое морѣ рѣки *Обь*, *Енисей*, *Лена*, *Индигирка* и *Колыма*. Азія заключаетъ въ себѣ всѣ

климаты, и всѣ измѣненія воздуха и погоды отъ несноснаго зноя до жесточайшаго холода, разнородную почву земли и имѣетъ многоразличныя произведенія.

Произведенія: многія и обширныя страны въ Азіи не способны къ хлѣбопашеству или по крайнѣй мѣрѣ лежатъ невоздѣланными. Но не смотря на то Азія изобилуетъ болѣе другихъ частей свѣта разнородными произведеніями. Важнѣйшія и отчасти только одной Азіи свойственныя произведенія, суть: a) изъ Царства прозябаемаго: пряные коренья, многіе аптекарскіе товары, чай, кофе, саго, хлопчатая бумага, красильныя вещества и разные роды превозходнаго дерева; b) изъ царства животнаго: Ангорскія козы, выхухоли, бецоары, слоны, верблюды, львы, тигры и другіе хищные звѣри, струсы, попугаи, жемчужныя раковины и шелковичный червь; c) изъ Царства изкопаемаго: золото, мѣдь, олово, селитра, тинкалъ, нашатырь, драгоцѣнные камни и другія превозходныя каменныя породы.

Мануфактуры и *торговля*: въ южной половинѣ Азіи находятся многія мануфактуры, въ коихъ изготовляются разнаго рода шерстяныя матеріи, гарусъ и камлотъ шелковая и золотая парча, кордуанъ и шагрень, всякіе лакированные и фарфоровые товары въ большемъ количествѣ. Внутренній торгъ между Азійскими Государствами весьма важенъ и производится какъ по

морю и по судоходнымъ рѣкамъ, такъ и по сухому пути чрезъ караваны. Послѣдній сей способъ употребляется болѣе верьхними Азійскими народами и соединяетъ Сѣверную Азію съ южною. Торгъ съ другими частями свѣта находится почти весь въ рукахъ Европейцовъ, которые также участвуютъ во внутренней торговлѣ, и доставляютъ товары одного Государства въ другое. Такимъ образомъ Азія составляетъ для Европы источникъ богатствъ, который былъ бы гораздо изобильнѣе, естьли Азійскіе народы нуждались болѣе въ Европейскихъ товарахъ. Важнѣйшій торгъ на сухомъ пути производится Армянами, которые также ѣздятъ въ Африку и Европу, и Бухарцами; а на морѣ Аравитянами, Индѣйцами (Банiаны и Малайцы) и Китайцами, изъ коихъ первые не разпространяютъ мореплаваній своего далѣе Восточныхъ береговъ Африки, а послѣдніе до пролива Зунда; изъ Европейскихъ народовъ Англичане и Голландцы производятъ торгъ съ Азіею въ южныхъ странахъ, а Россіяне въ Сѣверныхъ. Во многія Азійскія Государства иностранцамъ входъ возпрещается. Въ Китаѣ Европейцамъ позволенъ входъ только въ одну гавань, а въ Японію одному только Европейскому народу въ одной гавани; сіи народы и между собою столько же обходительны. Важнѣйшія приморскія мѣста суть: Смирна, Басра, Джедда, Маскатъ, Сурапттъ, Мадрасъ, Калкутта, Батафія и

Кантонъ; главнѣйшія внупренныя торговыя мѣста: Алеппо, Бухара, Иркупскъ и Оренбургъ.

Жители: Число ихъ полагается отъ 300 до 500 милліоновъ. Они принадлежатъ по различію *главныхъ языковъ*, коими они говорятъ, къ 30 или болѣе разнымъ народнымъ племенамъ; однакожъ обыкновенно принимаются только слѣдующія 24: 1) Турки и Татары, 2) Греки, 3) Сиріане, со включеніемъ Армянъ, 4) Аравитяне, 5) Персіяне, 6) Индусы или Индіяне, 7) Тибетцы, 8) Малайцы, 9) Бурманцы, 10) Сіамцы, 11) Анамиты, 12) Китайцы, 13) Черкессы, 14) Грузинцы, 15) Монголы и Калмыки, 16) Корейцы, 17) Японцы, 18) Финны, 19) Самоѣды, 20) Остяки, 21) Коряки, 22) Камчадалы, 23) Алеуты, и 24) Курильцы, изъ коихъ большая часть раздѣляется на нѣсколько народовъ, которые говорятъ разными, часто весьма несходственными нарѣчіями. Сверьхъ сего должно сюда причислить разные не столь извѣстные народы, какъ напримѣръ, первоначальныхъ жителей осіпрововъ Восточной Индіи; Жидовъ, разсѣянныхъ повсюду, но составляющихъ собственно Азійскій народъ, и многихъ Европейцовъ особливо Россіянъ. *Вѣра* столь же разнообразна. *Магометанская* наиболѣе разпространена, изъ числа *языческихъ* вѣръ Браминская, Ламайская или Шигемунійская, и Шаманская; изъ *христіанскихъ*, Восточная Греческая, по разнымъ

своимъ Символамъ суть господствующія. Хотя вѣроятно, что просвѣщеніе началось въ Азіи и оттуда разпространилось въ другія части свѣта и въ Европу, хотя и по сіе время нѣкоторые народы южной Азіи удержали высокую степень образованія: однако вообще никакая страна не можетъ равняться съ какимъ либо Европейскимъ Государствомъ; напротивъ многіе изъ народовъ Сѣверной Азіи почти совсемъ не образованы. Главнѣйшія учебныя заведенія въ Азіи находятся въ Самаркандѣ для Магометанъ, а въ Бенаресѣ для Браминовъ.

Раздѣленіе: Природа раздѣлила Азію на три пространныя земныя полосы простирающіяся отъ Запада на Востокъ по всей длинѣ, на *южную, среднюю* и *Сѣверную Азію*. Средняя Азія лежитъ большею частію между сороковымъ и пятидесятымъ паралельнымъ кругомъ.

* * *

А. Южная Азія.

Къ оной принадлежатъ по вышеозначенному опредѣленію слѣдующія земли: *Турція*, *Персія*, *Индія* въ пространнѣйшемъ смыслѣ, *Тибетъ*, *Китай* и *Японія*.

Азійская Турція.

Положеніе и величина: Она лежитъ между Средиземнымъ и Чернымъ морями, Пер-

ією и Аравіею и простирается къ Сѣверу до Кавказскаго перешейка, къ Юговостоку до Персидскаго залива, а къ Югозападу до перешейка Суесскаго. *Поверьхность земли* полагается въ 30.000 квад. миль.

Поверьхность земли: въ ней находятся весьма гористыя мѣста и обширныя ровнины. Изъ *горъ* къ сей странѣ принадлежатъ Кавказъ, часть Арарата и Тавра. *Главныя рѣки* суть: Евфратъ (Фратъ) и Тигръ, изъ соединенія коихъ произходитъ рѣка *Шатъ-алъ-Арабъ* (т. е. Аравійская рѣка). Изъ озеръ наибольшее *Ванъ* или *Арджисъ*, находится близъ Восточныхъ ея предѣловъ. Воздухъ и почва земли въ разныхъ странахъ имѣютъ различныя свойства, однакожъ первый большею частію чистъ, а вторая весьма плодородна.

Произведенія: Вообще сія земля богата разными произведеніями; главнѣйшія суть: рожъ, древесные плоды, деревянное масло, вино и изюмъ, шафранъ, шелкъ, хлопчатая бумага и табакъ, скотоводство доставляетъ шерсть, шкуры и верблюжіе волосы въ большемъ количествѣ; горы содержатъ мѣдь, желѣзо и многіе другіе минераллы. Большая половина земли способной къ хлѣбопашеству во все не обработывается.

Мануфактуры и торговля: въ Азійской Турціи находятся многія и лучшія мануфактуры нежели въ Европейской; особливо въ оныхъ изготовляется много шелковыхъ

и шерстяныхъ матерій, ковры, камлоты, Турецкій гарусъ, прекрасный сафіанъ, и хорошія металлическія издѣлія, красильныя фабрики доведены до совершенства. Торгъ сими товарами, но болѣе естественными произведеніями земли, равнымъ образомъ и Аравійскими, Персидскими и Индійскими товарами весьма важенъ. Товары сіи отправляются на караванахъ, идущихъ отъ однихъ предѣловъ Государства до другихъ, изъ Бурзы въ Токатъ, потомъ чрезъ Алепу и Дамаскъ въ Аравію или чрезъ Мозулъ и Багдатъ въ Басру. Сіи же города послѣ Смирны, составляющей средоточіе Европейскаго или морскаго торга, и Ангоры, суть важнѣйшія торговыя мѣста.

Жители: число ихъ назначается весьма различно, по меньшей мѣрѣ въ 9, а по большей до 30 милліоновъ. Обыкновенные *языки* суть: Турецкій и Аравійской; *вѣра* Магометанская, здѣсь бываютъ терпимы Жиды, Армяне и другія Христіянскія секты; ибо жители, особливо городскіе состоятъ изъ многихъ смѣшенныхъ народовъ. Въ Восточныхъ странахъ сего Государства кочуютъ Аравитяне, живущіе грабежемъ, и другіе народы.

Раздѣленіе: Азійская Турція раздѣляется на области: Натолію, Арменію, Кюрдиштанъ, Иракъ-Араби, Джезиру и Сирію.

I. *Натолія въ пространномъ смыслѣ*, состоитъ изъ полуострова сего имени, и изъ острововъ.

1) *Натолія* (Анатолія, Левантъ) или *малая Азія*, полуостровъ, лежащій между Чернымъ и Средиземнымъ морями, Архипелагомъ и Евфратомъ (болѣе 12.000 квад. миль); имѣетъ многія высокія горы въ числѣ коихъ на Таврѣ находятся льдистыя вершины, а равнымъ образомъ и плодоносныя поля; изъ числа текущихъ здѣсь береговыхъ рѣкъ главнѣйшія суть: *Сакари* и *Кизиль-Ирмакъ* (Галисъ), кои впадаютъ въ Черное морѣ; произведенія: рожъ въ изобиліи, превозходные плоды, вино, деревянное масло, хлопчатая бумага, шелкъ, опіумъ, табакъ, аптекарскіе товары, чернильные орѣшки, квасцы и другіе минераллы, также и верблюжья шерсть. Здѣсь находится большая часть упомянутыхъ выше мануфактуръ. Жители состоятъ изъ Турковъ, Армянъ и Жидовъ, къ которымъ сверьхъ сего должно причислить Франковъ, кочующихъ Туркменцовъ и Кюрдовъ. Она раздѣляется на области: собственно такъ называемую, *Анатолію*, *Караманію*, *Адану*, *Мерашъ*, *Сивасъ* (или Румъ) и *Тарабозанъ*, изъ коихъ каждая имѣетъ Беглербека или Пашу, а нѣкоторыя двухъ и болѣе.

Исмидъ (Никомедія) къ Югу отъ Константинополя, при заливѣ Мраморнаго моря, довольно пространный и многолюдный городъ съ хорошею гаванью, имѣетъ 30.000 жит. корабельныя верфи; производитъ важный торгъ лѣсомъ и солью и судоходство въ Константинополь. — *Скутари (Ескударъ)*,

напротивъ Константинополя, имѣетъ 60.000 жит. шелковыя и бумажныя мануфактуры, производитъ значительный торгъ.

Бурза (Бруза, Прузія), къ Юго-западу отъ Исмида, большой, красивый городъ, имѣетъ 50.000 жит. здѣсь изготовляются лучшіе Турецкіе ковры; много шелковыхъ матерій, золотыя и серебренныя парчи; въ немъ находятся знаменитые теплые ключи. — Близъ стараго замка *Азійскихъ Дарданелловъ* находится хорошій торговый городъ съ мануфактурами. — Гора *Ида* и *Троянская* ровнина.

Смирна (Исмиръ), къ Юго-западу отъ Бурзы, при Смирнскомъ заливѣ, пространный городъ съ гаванью, содержитъ 100.000 жит., и хорошія мануфактуры. Въ семъ городѣ находится главная складка всѣхъ товаровъ малой Азіи и Персіи; производитъ весьма важный и разпространенный торгъ.

Кутая, къ Юго-востоку отъ Бурзы, при рѣкѣ Пурсакѣ, текущей въ Сакари, главный городъ Наполіи, съ хорошими теплицами.

Ангора, къ Сѣверо-востоку отъ Кутаи, пространный и многолюдный городъ, содержитъ до 100.000 жит. Главнѣйшее торговое мѣсто посреди Анаполіи, извѣстенъ по особенному роду козъ, съ мягкою шерстью, свойственнымъ сей странѣ и получившимъ отъ сего города наименованіе.

Конія, къ Юго-западу отъ Ангоры, при озерѣ, довольно пространный, хорошо вы-

строенный городъ, лежитъ въ прекрасной и хорошо обработанной странѣ, производитъ значительный торгъ шелкомъ.

Синопъ, къ Сѣверо-востоку отъ Ангоры, при Черномъ морѣ, большой, худо укрѣпленный городъ съ замкомъ и двумя гаванями, производитъ важный торгъ строевымъ лѣсомъ, морскими судами, дегтемъ, нитками, воскомъ, рыбою, плодами, и Персидскими товарами.

Амазія, къ Юго-востоку отъ Синопа, городъ съ 50.000 жит. домы сего города отчасти вытесаны въ камнѣ, въ окружностяхъ онаго растетъ лучшее вино и плоды во всей Наполіи.

Токатъ, неподалеку Амазіи, къ Юго-востоку, большой и многолюдный городъ, близъ лежащіе рудники доставляютъ много желѣза и мѣди и славные магниты; въ семъ городѣ изготовляется много синяго кордуана; онъ производитъ важный торгъ по причинѣ прохода чрезъ него Персидскихъ и Аравійскихъ каравановъ.

Тарабозанъ (Трапецунтъ), къ Сѣверо-востоку отъ Токата, при Черномъ морѣ, пространный городъ, имѣетъ 15.000 жит., красильныя и мѣдныя фабрики и строитъ морскія суда, торговля сего города нынѣ пришла въ упадокъ, близъ онаго находятся богатые мѣдные рудники. — *Ризе или Ирисса*, имѣетъ 30.000 жит., и важныя полотняныя мануфактуры.

2) *Острова* къ *малой Азіи* принадлежащіе, лежатъ частію въ Мраморномъ морѣ, частію въ Архипелагѣ, а частію въ Средиземномъ морѣ. Изъ числа первыхъ достойны только примѣчанія, небольшій островъ *Мармора* богатый мраморомъ, отъ коего море получило наименованіе и *Княжескіе острова* (Демоннесси). А изъ числа прочихъ главнѣйшіе суть: Тенедосъ (Бакча-Ададжи) Митилене, Сціо, (Саки-Адасси), Самосъ, Родосъ и Кипръ. Большая часть оныхъ принадлежатъ къ намѣстничеству Капитанъ-Паши.

а) *Тенедосъ*, близъ Западнаго берега полуострова, образуемаго Дарданельскимъ проливомъ на Азійской сторонѣ, небольшой островъ, на коемъ растетъ славное мускатное вино, и выкуривается много водки, имѣетъ 6000 жит.

b) *Митилене* или *Метелино* (у древнихъ Лесбосъ) къ Югу отъ упомянутаго полуострова, многолюдный островъ (40.000 жит), производитъ деревянное масло, славные вина, плоды всякаго рода, и мраморъ; имѣетъ теплицы, смоляные заводы, хорошія гавани. Въ главномъ городѣ *Кастро*, производится важное кораблестроеніе.

с) *Сціо* (Саки-Адасси) близъ полуострова, простирающагося къ Западу отъ Смирны, гористая, хорошо обработанная и многолюдная страна (100.000 жит.) имѣетъ здоровый воздухъ, производитъ вино и древесные плоды, шелкъ, который однакожъ

получается въ недостаточномъ количествѣ для здѣшнихъ шелковыхъ мануфактуръ, и въ особенности скупидаръ и мастику; на семъ островѣ находится городъ сего же имени съ хорошею гаванью. — Училище Гомерово.

d) *Самосъ*, къ Югу отъ Смирнскаго полуострова, близъ матерой земли, весьма гористъ, имѣетъ 12.000 жит., и много развалинъ древнихъ строеній, производитъ мускатное вино, славный шелкъ, деревянное масло, древесные плоды, строевый лѣсъ, мыловку и мраморъ въ большемъ количествѣ. — Отъ сего мѣста до Юго-возточной части Архипелага лежатъ небольшіе острова *Никарія (Икарія,* отъ котораго море называется Икарійскимъ). *Палмоза или Патино, (Патмосъ)* безплодные, мало обитаемые утесы, здѣсь находятся хорошія гавани и Греческій монастырь *Апокалилсисъ* съ Академіею, которая почитается лучшимъ учебнымъ заведеніемъ въ Возточныхъ Государствахъ; и *Станхіо (Стинго*, названный древними *Косъ*).

e) *Родосъ*, *Родисъ*, (Родусъ) въ Юго-возточной части Архипелага (20 квад. миль), гористъ но плодороденъ, имѣетъ 36.000 жит. производитъ хлѣбъ и лѣсъ въ изобиліи. На Сѣверномъ берегу находится пространный укрѣпленный, хорошо выстроенный и многолюдный городъ сего же имени съ двойною гаванью, у входа которой стоялъ знаменитый колосъ: здѣсь строится боль-

шая часть кораблей въ Турецкомъ Государствѣ, и находятся запасные магазины для флота.

f) *Кипръ*, въ Сѣверо-возточной части Средиземнаго моря, изъ числа величайшихъ на ономъ острововъ, прорѣзывается двумя горными хребтами, весьма плодороденъ, но имѣетъ недостатокъ въ рѣчной водѣ и мало населенъ (393 квад. миль, 84.000 жит.) Не смотря на худую обработку сей островъ имѣетъ изобиліе въ сѣѣстныхъ припасахъ, производитъ славное вино, шелкъ и лучшую хлопчатую бумагу, розовое дерево, и многія полезныя травы; имѣетъ хорошее скотоводство, въ особенности лошаки, свиньи и козы, много дичины, соль, красильныя земли, азбестъ и многіе металлы, остающіеся безъ употребленія, особливо желѣзо. Жители состоящіе большею частію изъ Грековъ, изготовляютъ много шерстяныхъ матерій, кожъ и скупидару, и производятъ выгодный торгъ. Доходы получаемые съ сего острова принадлежатъ великому Визирю, который отдачею сего острова на откупъ, приводитъ его въ раззореніе.

Ларника, на Южномъ берегу, многолюдный и хорошо выстроенный городъ съ гаванью, главнѣйшее торговое мѣсто на семъ островѣ, которое составляетъ средоточіе Европейской торговли отправляемой въ Кипръ. — *Никозія*, главный городъ сего острова, съ шерстяными мануфактурами.

II. *Турецкая Арменія (Туркоманія)* къ Востоку отъ Натоліи, возвышенная и многими горными хребтами прорѣзанная страна, лежитъ вокругъ источниковъ Евфрата, Тигра и озера Вана, большая часть Арменіи принадлежитъ къ Персіи; Турецкая (малая) Арменія имѣетъ умѣренный и здоровый воздухъ, въ долинахъ плодоносную почву земли, производитъ древесные плоды, шелкъ, соль, серебро, мѣдь, желѣзо, имѣетъ теплицы и нефтяные ключи; особливо же важное скотоводство. Кромѣ Армянъ здѣсь живутъ многіе Турки и Греки, и кочуютъ *Туркмен-цы.* Она раздѣляется на *три Намѣстничества: Карское, Ерзерумское и Ванское.*

Карсъ, къ Юго-востоку отъ Тарабозана, довольно пространный и укрѣпленный городъ, въ коемъ имѣетъ пребываніе Паша.

Арзерумъ (Ерзерумъ), къ Юго-западу отъ Карса, между источниками Евфрата, пространный, худо выстроенный, но многолюдный и укрѣпленный городъ (25.000 жит.) здѣсь изготовляютъ много мѣдной посуды, коею производится выгодный торгъ, и находится складка Персидскихъ, Индійскихъ и Бухарскихъ товаровъ, отправляемыхъ въ Арменію и Георгію.

Баяцетъ, къ Юго-востоку отъ Ерзерума, близъ Персидской границы, весьма многолюдный и укрѣпленный городъ, производитъ важный торгъ съ Персіею и Георгіею, въ окрестностяхъ сего города растетъ славный виноградъ и древесные плоды.

Ванъ, къ Югу отъ Баяцета, при озерѣ Ванѣ, большой, многолюдный и укрѣпленный городъ.

III. *Кюрдистанъ* (Ассирія), къ Югу отъ озера Вана (простирается равнымъ образомъ отчасти къ Сѣверу до Арарата) между Тигромъ и горнымъ хребтомъ, отдѣляющимъ сію страну отъ Персіи, она весьма гориста, имѣетъ снѣжныя и сѣрныя горы и вокругъ Тигра пространныя ровныны; здѣсь собираются лучшіе чернильные орѣшки въ большемъ количествѣ; страна сія имѣетъ хорошое скотоводство, рогатый скотъ и козы, и производитъ рожъ въ изобиліи, много льну, и хлопчатую бумагу. *Кюрды* народъ храбрый, говорятъ особеннымъ языкомъ, который составленъ изъ Персидскаго; Сирійскаго и Аравійскаго языка, они исповѣдуютъ Магометанскую вѣру но смѣшены съ Несторіанскими и Яковитскими христіанами, и живутъ отчасти въ городахъ и селеніяхъ, а отчасти кочуютъ, управляются своими Князьями, кои зависятъ отъ Турецкаго Государства. Область сія раздѣлена на *пять Княжествъ*: *Бетлисъ*, *Джезире*, *Амадія*, *Дшіуламекъ* и *Каретшіоланъ*. Княжеское достоинство наслѣдственно, однакожъ старѣйшины участвуютъ въ избраніи владѣтеля изъ Княжеской фамиліи. Земля сія составляетъ иногда особый *Пашалыкъ* (по мѣстопребыванію Паши и по древнему главному городу Кюрдовъ, называе-

мыхъ *Шерезуромъ*) а иногда состоитъ подъ начальствомъ Пашалыка Багдатскаго.

IV. *Иракъ Араби*, (Вавилонъ и Халдея) лежитъ при нижнемъ Евфратѣ и Тигрѣ и простирается до Персидскаго залива, ровная близъ береговъ морскихъ низменная и плодородная страна, здѣсь проведены многіе каналы, которые отъ нерадѣнія Турокъ обваливаются; произведенія: рожъ, древесные плоды, овцы, рогатый скотъ, верблюды и лошади, много дикихъ звѣрей въ числѣ коихъ находятся львы, тигры, шакалы, и другіе хищные звѣри; бѣдствія сей страны составляютъ саранча и смертоносный вѣтръ Самумъ. Евфратъ и Тигръ ежегодно выступаютъ изъ своихъ береговъ и наводняютъ землю. Древніе жители суть Аравитяне, которые какъ кочевый народъ живутъ въ шалашахъ и снискиваютъ себѣ пропитаніе скотоводствомъ: они раздѣляются на колѣна, изъ коихъ каждое управляется по древнему обыкновенію Шейкомъ. Жители городовъ суть большею частію Турки, Армяне и Жиды. Земля сія иногда составляетъ одинъ только Пашалыкъ и иногда раздѣляется на *два* (Багдатскій и Бассорскій).

Багдадъ, при Тигрѣ, пространный, многолюдный и хорошо выстроенный городъ, имѣетъ 25.000 жит., въ числѣ коихъ находится много Персіянъ, производящихъ важный торгъ Индійскими матеріями, шалями,

Персидскими и аптекарскими товарами и шелкомъ.

Гелла, къ Югу отъ Багдада, при Евфратѣ, довольно пространный городъ, въ коемъ изготовляется фаянсъ, шелковыя покрывала, шерстяные пояса и другіе дорогіе товары. — Развалины *Вавилона*.

Басра (Бассора), къ Юго-востоку отъ Геллы, при Шатъ-алъ-Арабѣ, большой, худо выстроенный, каналами прорѣзанный городъ, производитъ пространный торгъ; въ семъ городѣ находится складка Индійскихъ, Аравійскихъ и Персидскихъ товаровъ, и по сему онъ посѣщается многими Европейскими и другими народами; число жителей простирается до 60.000.

V. *Ал-Джезира* (Месопотамія), между рѣками Евфратомъ и Тигромъ; по Сѣвернымъ странамъ простираются отрасли Тавра, а въ южной части между рѣками находится безплодная ровнина на которой дуетъ вѣтръ Самумъ. Въ мѣстахъ возделанныхъ растетъ рожь въ изобилiи, хорошіе плоды и хлопчатая бумага, также въ сей странѣ добываются металлы. Жители суть Сиріяне смѣшенные съ кочевыми Аравитянами, Кюрдами и Туркменцами, а въ городахъ съ Турками, Армянами, Греками и Жидами. Она раздѣлена на *три намѣстничества*: *Діар-Бекиръ*, *Орфу* или *Раку* и *Мосулъ*.

Мосулъ (Маусилъ, Муссулъ) при Тигрѣ, къ Западу отъ Кюрдистана, большой, хорошо выстроенный городъ, имѣетъ

70.000 жит., важныя полотняныя, бумажныя и красильныя мануфактуры, и металлическія фабрики, производитъ выгодный торгъ какъ сими, такъ и Индійскими и Европейскими товарами. — *Асуръ.* — *Ниневія.*

Мардинъ, къ Сѣверо-западу отъ Мосула, близъ Тигра, пространный, хорошо выстроенный городъ съ крѣпостію, содержитъ 3000 домовъ, имѣетъ многія мануфактуры особливо шерстянныя, полотняныя и шелковыя и весьма здоровый воздухъ. Сей городъ съ принадлежащимъ къ нему округомъ управляется особеннымъ намѣстникомъ который зависитъ отъ Багдадскаго Паши.

Діарбекиръ (Діарбекъ) къ Сѣверу отъ Мардина, при Тигрѣ, большій, хорошо выстроенный и укрѣпленный городъ, имѣетъ 50.000 жит., сафіанныя, полотняныя и шерстяныя мануфактуры, а равнымъ образомъ и металлическія фабрики, лежитъ въ приятной странѣ.

Орфа (Урфа, Гиерополисъ и *Каллирге)* къ Юго-западу отъ Діарбекира, неподалеку отъ Евфрата, большой, хорошо выстроенный городъ, съ хорошими сафіанными фабриками, производитъ значительный спедиціонный торгъ и имѣетъ весьма приятное мѣстоположеніе.

VI. *Сирія (Сорія, Сориштанъ)* между Евфратомъ и Аравійскою степью въ Восточной, и Средиземномъ моремъ въ Западной сторонѣ, (2000 квад. миль) вдоль морскаго бе-

рега простирается цѣпь высокихъ плодоносныхъ горъ, въ числѣ коихъ находятся *Ливанъ* (и Анти-Ливанъ) съ снѣжными своими вершинами и древними кедрами; потомъ сіи горы пресѣкаются плодородными ровнинами и утесистыми холмами до пустой Аравіи; сія область имѣетъ здоровый воздухъ, зимы непродолжительны, а лѣтомъ бываетъ несносный зной; произведенія: лучшій табакъ, славные древесные плоды, вино, деревянное масло, хлопчатая бумага, пошашъ, рожъ, шелкъ, чернильные орѣшки, овцы съ курдюками; страна сія претерпѣваетъ частыя опустошенія отъ саранчи, проходящей изъ Аравіи въ Сѣверныя области и отъ смертоноснаго Самума. Жители (коихъ число простирается до $2\frac{1}{2}$ милліоновъ), состоятъ кромѣ Сиріямъ и Аравитянъ изъ Кюрдовъ, обитающихъ Сѣверныя страны, Туркменцовъ и другихъ, которыя суть отчасти хлѣбопашцы, а отчасти кочевые народы; сверьхъ сего здѣсь находятся многіе Христіяне и Жиды. Сирія раздѣляется на *четыре намѣстничества*: *Алебское*, *Дамасское*, *Тараблусское* и *Сайдское* или *Акрское*. Въ семъ послѣднемъ намѣстничествѣ лежитъ большею частію по горамъ Ливанскимъ область народовъ, именуемыхъ *Друзами*, которая управляется великимъ Емиромъ и платитъ дань Оттоманской Порѣ. Ко второму намѣстничеству принадлежитъ *Палестина*, страна гористая и худо обработанная,

производитъ рожъ, вино, хлопчатую бумагу, деревянное масло и древесные плоды; чрезъ нее протекаетъ рѣка *Іорданъ*; сверьхъ сего въ палестинѣ находится соляное и Асфальтовое озеро; она обитаема Жидами, Османнами, Католическими и Греческими Христіанами, но по большей части Аравитянами.

Алебъ, (*Алепло*) къ Юго-западу отъ Орфы, большой, хорошо выстроенный городъ, имѣетъ отъ 150 до 200.000 жит., важныя шелковыя и бумажныя мануфактуры, здѣсь находится большая складка шелковыхъ Персидскихъ товаровъ; производитъ выгодный торгъ. — Соляная долина.

Скандерона (*Александретта*), къ Сѣверо-западу отъ Алеба, на берегу морскомъ и близъ предѣловъ малой Азіи, худое и нездоровое мѣсто, но достойно примѣчанія по отправляемому торгу и по гавани, принадлежащей къ Алебу.

Тараблюсъ (*Тараблосъ*, *Триполь въ Сиріи*), къ Юго-западу отъ Алеппо, приморскій городъ съ 16.000. (5000?) жит. имѣетъ гавань и производитъ значительный торгъ сыромъ, обработаннымъ шелкомъ и хлопчатою бумагою, изюмомъ, мыломъ, поташемъ и другими Сирійскими товарами.

Дамаскъ, (Дамашъ), къ Юго-востоку отъ Тараблюса, большой, красивый городъ, имѣетъ 80.000 жит., шелковыя и бумажныя мануфактуры, фабрики, въ коихъ изготовляются стальные клинки отмѣнной до-

броты; производитъ пространный торгъ и лежитъ въ прекрасной странѣ. — *Балбекъ*, въ коемъ находятся великолѣпныя развалины. — *Сайда* (Сидонъ) средоточіе Французской торговли въ Сиріи и мѣсто, служащее имъ для складки товаровъ, имѣетъ 5000 жит. — *Суръ* (Тирусъ), нынѣ деревня — *Акка* (*Акра*, St: Iean d' Acre) укрѣпленный приморскій городъ, имѣетъ 15.000 жит.

Яффа (Ionne), къ Югу отъ Тараблюса, маловажный городъ, но извѣстный по своей гавани, принадлежащей къ ближайшему городу *Рамлѣ* (Аримаѳія), которое есть главнѣйшее торговое мѣсто въ Палестинѣ.

Іерусалимъ, къ Юго-востоку отъ Яффы, худо выстроенный городъ, имѣетъ 20.000 жит. — *Гебронъ* содержитъ 4000 жит., и большіе стеклянные заводы.

Гаса или *Гаца*, къ Юго-западу отъ Іерусалима, на границахъ Египта, приморскій городъ съ худою гаванью, производитъ хорошій торгъ.

Примѣчаніе. Кромѣ сего принадлежатъ еще Оттоманской Портѣ въ Азіи, часть *Георгіи*, и нѣкоторыя области въ *Аравіи*. Полагаютъ, что всѣ Азійскія владѣнія Оттоманской Портѣ приносятъ не болѣе 10 милліоновъ піастровъ ежегоднаго дохода.

АРАВІЯ.

Правленіе: Аравія раздѣлена на многія меньшія или большія Державы, которыя управляются монархически *Шеиками и Емирами*, достоинство сіе, наслѣдственное, а власть ихъ *ограничена* древними обыкновеніями. Надъ нѣкоторыми изъ сихъ владѣній Оттоманская Порта присвоиваетъ себѣ верьховную власть, хотя не получаетъ ни малѣйшаго чрезъ то вліянія.

Положеніе и величина: Аравія состоитъ изъ большаго полуострова, который достигаетъ отъ 52 до 76° долготы, и отъ 12 до 30° Сѣверной широты; часть Аравіи, лежащая внѣ полуострова простирается еще на нѣсколько градусовъ далѣе къ Сѣверу, между Иракъ-Араби и Сиріею, до Евфрата. Она окружена Азійскою Турціею, Персидскимъ заливомъ, Аравійскимъ моремъ и Аравійскимъ заливомъ и граничитъ съ Африкою на Суесскомъ перешейкѣ. Сѣверный поворотный кругъ, проходитъ посреди сей земли въ томъ мѣстѣ, гдѣ она имѣетъ наибольшее простираніе въ ширину. Поверьхность оной полагается въ 55.000 квад. миль.

Поверьхность земли: Нѣкоторыя страны весьма гористы, особливо близъ Западнаго берега простирается горный кряжъ, соединяющійся въ Сѣверной сторонѣ съ Сирійскими горами. Большую часть Аравіи покрываютъ песчаныя ровнины и степи, ко-

торые по причинѣ недостатка вѣ водѣ безплодны. *Воды*: изъ числа текущихъ здѣсь береговыхъ и степныхъ рѣкъ, рѣка *Афтанъ*, впадающая въ Персидской заливъ, есть главнѣйшая. Два моря получаютъ отъ Аравіи наименованія: *Аравійское* или собственно такъ называемое *Чермное море*, составляющее часть Индійскаго Океана, къ Юго-востоку отъ Аравіи, между переднимъ Индійскимъ полуостровомъ, въ Восточной и Африкою въ Западной сторонѣ; и опасный для мореплевателей *Аравійскій заливъ*, называемый также неправильно *Чермнымъ моремъ*, который соединяется съ Индійскимъ моремъ проливомъ *Бабъ-ель-Мандебомъ*, и лежитъ между Аравійскимъ полуостровомъ и Африкою. Жары здѣсь бываютъ несносны, особливо въ песчаныхъ степяхъ; а по ночамъ дуетъ прохладный вѣтръ. Всѣ страны, которыя орошаются природою, или искуственными каналами весьма плодородны.

Произведенія: Главнѣйшія произведенія суть: лучшій кофе, плоды, свойственные жаркимъ странамъ, Аравійская камедь, сабуръ или алоэ, Александрійскій листъ, драгоцѣнные балзамы, манна и хлопчатая бумага; лучшія лошади, верблюды и другой скотъ; жемчугъ и амбра, также свинцовые и мѣдные рудники.

Мануфактуры и *торговля*: первыя ограничиваются собственными потребностями Аравитянъ, кои весьма умѣренны, а вторая

основана преимущественно на естественныхъ произведеніяхъ земли. Она облегчается многими караванами, которые какъ для торгу, такъ и на богомолье приходятъ въ Аравію изъ Европы (Константинополя), Азіи и Африки. Однакожъ и морской торгъ довольно важенъ, и гавани часто посѣщаются Египетскими, Персидскими, Индійскими и Европейскими кораблями; торгъ находится большею частію въ рукахъ Баніановъ (Индійскихъ купцовъ). Главнѣйшія торговыя мѣста суть Мекка, Джедда, Мокха и Маскатъ.

Жители: *число* всѣхъ жителей въ Аравіи полагается въ 12 милліоновъ; *языкъ* ихъ сходенъ съ Еврейскимъ, господствующая вѣра *Магометанская*. *Бедуины*, народъ Аравійскій, кочуютъ безпрестанно въ степяхъ и живутъ въ палаткахъ и шалашахъ, они занимаются охотою, скотоводствомъ, а сверьхъ того живутъ и грабежемъ. Они преимущественно сохранили нравы и обычаи древнихъ Аравитянъ. Другіе питаются однимъ только скотоводствомъ и приходятъ часто въ города; а нѣкоторые занимаются хлѣбопашествомъ, упражняются въ ремеслахъ и художествахъ, и живутъ въ городахъ и селеніяхъ. Послѣдніе, которые называются *Маврами* наиболѣе образованы, имѣютъ учебныя заведенія и упражняются въ нѣкоторыхъ наукахъ. Кромѣ Аравитянъ, мѣстами живутъ Жиды, Турки,

Армяне, въ Сѣверныхъ странахъ Туркмен-цы а въ торговыхъ городахъ Банiаны.

Раздѣленiе: Двумя линiями, Аравiя раз-дѣляется на *три части*, изъ коихъ одна ли-нiя проводится отъ южнаго конца Сирiи по Юго-восточному направленiю, парал-лельно берегу Аравiйскаго залива до 20° ши-роты, потомъ къ Сѣверу параллельно бе-регу Аравiйскаго моря, пока не коснется Сѣвернаго поворотнаго круга, а отъ онаго къ Персидскому заливу, другая же отъ предидущей ниже 20° широты къ Аравiй-скому заливу; Сѣверо-восточная часть на-зывается *пустою*; Сѣверо-западная *камени-стою*, а южная *счастливою Аравiю*, хотя наименованiи сiи и не соотвѣтствуютъ совершенно свойству земли. Собствѣнно Аравiя состоитъ: 1) изъ страны называе-мой *Еменъ*, и изъ области сего же имени; 2) изъ области *Оманъ*, 3) *Лахса*, 4) *Неджедъ*, 5) *Геджасъ*, и 6) изъ степей *Сирiйской*, *Алджесирской* и *Еракской*.

1. *Пустая Аравiя*, имѣетъ вокругъ Евфрата и Персидскаго залива плодородные мѣста; но большею частiю состоитъ изъ пространной песчаной степи, которая по-крыта или однимъ только волнующимся пескомъ, или сухими растѣнiями, колю-чими травами и терновникомъ; чрезъ сiю ужасную пустыню проходятъ караваны ме-жду Алебомъ и Басрою, она обитаема Бедуи-нами, которые раздѣляются на семьи, управляемыя шеиками т. е. старѣйшинами;

и на колѣна, кои управляются великимъ Шеикомъ. *Великій Емиръ*, главный начальникъ всей степи, хотя и имѣетъ столичный городъ *Ану* при Евфратѣ, охотнѣе соглашается кочевать вмѣстѣ съ своими подданными въ степи. Въ сей степи находятся развалины знаменитаго города *Пальмиры* (Тадморъ). Въ южной части пустой Аравіи лежатъ области *Лакса* или *Геджеръ* (*Гадсіарь*) вдоль по простиранію Персидскаго залива, и *Неджедь* или *Наджедь* т. е. гористая страна, посреди полуострова; здѣсь проходитъ кряжъ горъ Ель-Аредь, на коемъ находятся источники многихъ рѣкъ; страна сія хорошо обработана и состоитъ изъ многихъ небольшихъ владѣній, городовъ и селеній.

Ана, главный и столичный городъ великаго Емира, содержитъ 5000 жит.

Лакса, при рѣкѣ Афтанѣ, довольно пространный, хорошо выстроенный городъ и столица независимаго Шеха Геджерскаго. — *Алъ-Катифъ*, при Персидскомъ заливѣ, пространный городъ съ гаванью, производитъ морскій торгъ и ловлю жемчужныхъ раковинъ. — Островъ *Барейнъ* лежащій передъ устьемъ Афтана, гдѣ добывается много жемчугу.

2. *Каменистая Аравія*, страна безводная, которая однакожъ имѣетъ нѣкоторыя особенныя произведенія, какъ то; бальзамовые кусты въ окружностяхъ Мединыи акаціи, отъ которыхъ получается Аравійская ка-

медь. Она состоитъ изъ двухъ областей: изъ *степи* или *пустыни горы Синая*, которая кромѣ сей горы содержитъ также гору *Хоривъ*, и занимаетъ Сѣверную часть каменистой Аравіи; она обитаема Аравитянами, находящимися подъ начальствомъ Шеховъ; и изъ области *Геджасъ*, лежащей вдоль берега Аравійскаго залива, которая управляется многими независимыми Шехами, изъ коихъ *Меккскій шерифъ* есть главнѣйшій. Въ сей области Оттоманская Порта содержитъ небольшіе гарнизоны ради каравановъ.

Джидда (Гидда, Юдда), при Аравійскомъ заливѣ, хорошо выстроенный городъ съ гаванью, имѣетъ 500 дом. здѣсь производится торгъ между Аравіею, Индіею и Суессомъ и находится складка товаровъ, потому что нагруженные Индійскіе корабли не могутъ доходить до Суесса. Оттоманская Порта въ семъ городѣ имѣетъ Пашу, къ которому однакожъ приставленъ Визирь отъ Меккскаго Шерифа.

Мекка, къ Востоку отъ Джедды, большой, красивый и многолюдный городъ, въ коемъ ежегодно во время Байрама сѣѣзжаются многія тысячи Магомешанъ на богомолье и для торгу; въ семъ городѣ складываются товары Индіи, Азійской Турціи и Египта и производится важный торгъ. Священная *Кааба*.

Медина, къ Сѣверу отъ Мекки, извѣстенъ по гробницамъ Магомета и первыхъ калифовъ.

3. *Счастливая Аравія* или *Еменъ* (Геменъ) имѣетъ песчаные морскіе берега, но въ среднихъ странахъ сей земли воздухъ чистъ, вода хороша и почва плодородна; произведенія: кофе, аромапы и славныя Аравійскія лошади. Она содержитъ такъ называемую область *Еменъ*, которая простирается отъ Аравійскаго залива къ Востоку; владѣнія: *Гадрамотъ* при Аравійскомъ морѣ, *Шеръ* и *Магра*; и область *Оманъ* лежащую при входѣ въ Персидской заливъ. Гадрамотъ и Оманъ отдѣляются другъ отъ друга большою степью. Къ Гадромоту принадлежитъ также островъ *Сокотора*, лежащій близъ Восточнаго берега Африки. Небольшая береговая страна передъ проливомъ Бабъ-ель-Мандебомъ именуется *Аденомъ*. Страна сія раздѣлена на многія владѣнія, которыя управляются независимыми шеиками. Сильнѣйшіе изъ нихъ суть *Имамъ Еменскій* и *Имамъ Оманскій*.

Мокха или *Мокка*, при Аравійскомъ заливѣ, близъ Бабъ-ель-Мандеба, городъ съ хорошею гаванью, производитъ важный торгъ и посѣщается многими Европейцами, кои по большей части привозятъ желѣзо и Индійскіе товары и берутъ въ замѣнъ кофе. —

Бейтельфаки, куда привозится большая часть кофе для разпродажи.

Сана, къ Сѣверо-востоку отъ Мокха, главный городъ Емена и столица Имама;

сей довольно пространный и красивый городъ производитъ значительный торгъ.

Маскатъ, при Аравійскомъ морѣ, передъ устьемъ Персидскаго залива, довольно пространный, худо выстроенный городъ въ области Оманѣ, имѣетъ хорошую гавань, здѣсь складываются товары, привозимые въ Персидской заливъ и вывозимые изъ онаго, равнымъ образомъ и свинецъ изъ находящихся въ окружностяхъ сего города богатыхъ рудниковъ.

ПЕРСІЯ.

Правленіе: Персія раздѣлена между разными владѣтелями; Правленіе во всѣхъ державахъ *монархическое* и *наслѣдственное*.

Положеніе и *величина*: Персія простирается отъ 62 до 88° долготы и отъ 24 до 40° широты, и граничитъ съ Европейскою Турціею, Персидскимъ заливомъ, Индійскимъ океаномъ, Индіею, Татаріею, Каспійскимъ моремъ и Кавказскимъ перешейкомъ, содержитъ 50.000 квад. миль.

Поверьхность земли: Сѣверныя и Восточныя области весьма гористы; въ прочихъ мѣстахъ плодородныя поля пресѣкаются песчаными степями и солончаками; здѣсь находятся также огнедышущія горы. Ко внутреннимъ морямъ можно причислить *Персидской заливъ*, который соединяется съ Индійскимъ моремъ посредствомъ *Ормусскаго пролива*. Изъ числа те-

кущихъ здѣсь береговыхъ и степныхъ *рѣкъ*, одна только рѣка *Ара*, впадающая въ Каспійское морѣ, судоходна. Въ Южныхъ странахъ при ясномъ небѣ бываетъ сухій и теплый воздухъ, напротивъ того Сѣверныя по причинѣ высокихъ горъ, покрытыхъ отчасти вѣчнымъ снѣгомъ, гораздо холоднѣе и влажнѣе. Зимою падаетъ снѣгъ и рѣки замерзаютъ. Здѣсь также дуетъ иногда смертоносный вѣтеръ Самумъ.

Произведенія главнѣйшія суть: шелкъ, хлопчатая бумага, всякіе аптекарскіе товары, особливо камфора, опіумъ, манна, ревень, камедь, чернильныя орѣшки, табакъ, вино, плоды; превозходныя лошади, и овцы съ курдюками; жемчугъ и бирюза, свинецъ и желѣзо.

Мануфактуры и торговля: Здѣсь изготовляется много шелковыхъ матерій, и въ томъ числѣ драгоцѣнная золотая и серебренная парча: превозходные ковры, толстыя сукна и весьма тонкіе войлоки, камлотъ, бумажныя матеріи, шагрень, кожи и разныя металлическія издѣлія. Сими товарами и естественными произведеніями земли производится важный торгъ, частію на караванахъ въ Турцію и Индію, частію по водѣ на Каспійскомъ морѣ въ Россію, а на Индійскомъ въ Аравію и Европу. Торговля находится большею частію въ рукахъ иностранцевъ, особливо Армянъ, Баніановъ и Европейцовъ. Въ Персіи мало

хорошихъ гаваней. Главнѣйшія торговыя мѣста суть Таврисъ, Рештъ и Гамромъ.

Жители: *Число* ихъ совершенно неизвѣстно, и страна сія отъ внутреннихъ безпокойствъ весьма опустошена. Кромѣ новаго Персидскаго *языка*, который сходенъ съ Нѣмецкимъ и древняго Персидскаго, на которомъ говорятъ Гвебры, здѣсь и другіе языки въ употребленіи; потому что нѣкоторыя мѣста обитаемы Кюрдами, Туркменцами и Цыганами, кои отчасти ведутъ жизнь кочевую и питаются грабежемъ; въ торговыхъ городахъ живутъ Баньяны, Жиды, Армяне и Россіяне, въ Сѣверо-восточныхъ странахъ Персіи Авганы или Патаны, кои говорятъ Георгскимъ языкомъ, а по всему берегу, начиная отъ устья Евфрата до устья Индуса живутъ Аравитяне, которые имѣя своихъ собственныхъ, большею частію независимыхъ Шеиковъ, занимаются мореходствомъ и рыбными промыслами. Сверьхъ господствующей *Магометанской вѣры* здѣсь терпимы Гвебры (почитатели огня) и другія секты. Персіяне принадлежатъ къ самымъ образованнымъ Азійскимъ народамъ; но познанія ихъ въ наукахъ не важны и главнѣйшее ихъ достоинство состоитъ въ получаемомъ ими тщательномъ воспитаніи.

Раздѣленіе: Персія, прежде цвѣтущее и сильное Государство, нынѣ раздѣляется на разныя области, и на многія большія или малыя державы, кои управляются Ха-

нами и ведутъ почти безпрерывно войну о первенствѣ и независимости; по сему политическое состояніе сего Государства подвержено частымъ перемѣнамъ. Линія, проведенная отъ Юго-восточной части Каспійскаго моря къ Ормусскому заливу отдѣляетъ Западную Персію отъ Восточной.

I. Къ *Западной Персіи* принадлежатъ области: Иранъ, Адербиджанъ, Ширванъ, Гиланъ, Мазандеранъ, Иракъ-Аджеми, Кушистанъ, Фарсистанъ и Ларистанъ. Въ сей странѣ почти безпрестанно нѣкоторые изъ сильнѣйшихъ Князей оспориваютъ другъ у друга верьховное начальство. Главнѣйшій изъ нихъ именуется *Шахомъ Персидскимъ*; обладаетъ Сѣверными странами, древнимъ городомъ *Испаганомъ* и можетъ поставить до 100.000 человѣкъ войска.

1. *Иранъ*, (Ирванъ, Ериванъ Персидская Арменія) въ Сѣверо-западной части Персіи между Кавказскими горами и Араратомъ, при рѣкѣ Арѣ, прекрасная и плодородная страна съ городомъ *Ериваномъ*, по близости коего находится Армянскій монастырь *Ечміазинъ*, развалины *Артаксаты*, также и столичнаго и торговаго города *Коія*. (Страна сія нынѣ отчасти покорена Россіянами).

2. *Адербиджанъ*, къ Югу отъ Ирана, одна изъ лучшихъ и плодорнѣйшихъ странъ Персидскаго Государства, населена трудолюбивыми жителями.

Таврисъ, къ Западу отъ Каспійскаго моря, великій (частымъ землетрясеніямъ

подверженный) городъ, имѣетъ 100.000 жит., богатыя мечети, важныя шелковыя и шагренныя мануфактуры, отправляетъ выгодный торгъ въ Турцію, Кюрдистанъ и Георгію — *Ардебилъ*, гдѣ погребались прежде Короли; производитъ важный торгъ шелкомъ.

3. *Ширванъ*, къ Востоку отъ Ирана, составляетъ отдаленнѣйшую къ Сѣверу область въ Персидскомъ Государствѣ и лежитъ на Западныхъ берегахъ Каспійскаго моря; она плодородна, довольно населена, производитъ много шафрану, и имѣетъ нефтяные ключи; сверьхъ сего въ сей области добывается соль и сѣра; она содержитъ города *Дербентъ*, *Шамахи* и *Баку*, узкій проходъ, называемый *Каспійскими воротами*, и знаменитый, безпрерывно горящій огонь. Россіяне здѣсь не только складываютъ товары и производятъ важный торгъ, но и покорили знатную часть сей области.

4. *Гиланъ* лежитъ въ Югозападной части Каспійскаго моря, здѣсь растетъ много Срацынскаго пшена и получается лучшій Персидской шелкъ.

Рештъ близъ Каспійскаго моря, многолюдный городъ, имѣетъ хорошія мануфактуры; отправляетъ важный торгъ въ Россію Персидскими и Индійскими товарами чрезъ гавань *Синселли* (Инсели).

5) *Мазандеранъ*, древняя Гирканія, лежитъ въ Востоку отъ Гилана на Южной

сторонѣ Каспійскаго моря, страна гористая и болотистая, имѣетъ нездоровый воздухъ.

Феррабадъ, приморскій, торговый городъ Россіянъ — *Астарабадъ* и *Балфрушъ*, торговыя мѣста.

6. *Иракъ-Аджеми* (Персидской Иракъ) къ Югу отъ Адербиджана, Гилана и Мазандерана, посреди Государства, наибольшая и важнѣйшая область въ Персіи, имѣетъ плодородную почву, а мѣстами солончаки.

Испаганъ, съ предмѣстіемъ *Джулфа*, бывшій главный и столичный городъ всей Персіи, прежде сего принадлежалъ къ пространнѣйшимъ и великолѣпнѣйшимъ городамъ, $\frac{2}{3}$ онаго раззорены, и только $\frac{1}{3}$ онаго осталась съ 300.000 жит., имѣетъ здоровый воздухъ, превозходныя мануфактуры; здѣсь преимущественно изготовляется золотая и серебренная парча; производитъ обширный торгъ. — *Теранъ* или *Тейранъ*, теперешняя столица Шаха. — Города *Ездъ* и *Кашанъ*, имѣютъ важныя мануфактуры. *Касбинъ*, въ коемъ находятся мѣдныя фабрики и изготовляются шпажные клинки. — *Гамаданъ* (Екбатана).

7. *Кушистанъ* по простиранію Турецкой области Иракъ-Араби до Сѣверной части Персидскаго залива, весьма раззоренная, большею частію Аравитянами обитаемая земля, главный городъ *Шустеръ* или Тостеръ (у древнихъ Суза) нынѣ совсемъ почти опустошенъ.

8. *Фарсистанъ* (*Фарсъ*, настоящая Персія) къ Юговостоку отъ Кушистана, при Персидскомъ морѣ, пространная, виноградомъ, плодами и скотомъ богатая область, находится подъ управленіемъ особеннаго Хана.

Ширасъ, къ Юго-востоку отъ Испагана, посреди сей области, пространный и многолюдный городъ, гдѣ растетъ лучшее Персидское вино, и изготовляется розовая Эссенція; отправляетъ важный торгъ плодами въ Индію, отсюда вывозится знаменитая Ширасская мумія, родъ смолы. — Близъ Шираса находятся развалины, почитаемые нѣкоторыми за остатки древняго Персеполиса.

Абушеръ, къ Юго-западу отъ Шираса, единственная гавань сей области, гдѣ по сей причинѣ складываются всѣ Персидскіе и Индійскіе товары; жители состоятъ большею частію изъ Аравитянъ и находятся подъ управленіемъ Аравійскаго Шеика.

9. *Ларистанъ*, къ Юго-востоку отъ Фарсистана, при Персидскомъ заливѣ, имѣетъ гористую и безплодную почву, и нездоровой воздухъ; здѣсь получается много шелку, главный городъ *Ларъ* съ хорошими шелковыми мануфактурами.

10. *Керманъ*, къ Востоку отъ Ларистана, при устьѣ Персидскаго залива, гористая и весьма плодородная область, доставляетъ лучшую въ Персіи овечью шерсть, имѣетъ много шерстяныхъ мануфактуръ,

и трудолюбивыхъ жителей, въ числѣ коихъ находится много Гвебровъ. Къ сей области принадлежитъ островъ *Ормусъ*, который прежде сего составлялъ средоточіе Европейскаго торга съ Индіею: онъ лежитъ въ устьѣ Персидскаго залива, а къ Западу отъ онаго лежитъ островъ *Кишмишъ*, на коемъ растетъ виноградъ, лимоны и другіе нѣжные плоды.

Гумрунъ (Гомронъ, Бендер-Абасси) при Ормусскомъ проливѣ, мѣсто, въ которомъ складываются Индійскіе товары; лѣтомъ по причинѣ великаго зноя жителями оставляется.

II. Къ *Восточной Персіи*, принадлежатъ области *Хоразанъ*, *Седшестанъ*, *Мекранъ*, *Кандагаръ* и *Саблестанъ*, которыя причисляются къ владѣніямъ *Авганова* (*Авганистанъ*) находящимся подъ управленіемъ *Шаха*, который имѣетъ во власти и Индійскія земли *Кабулъ*, *Гашна* или *Гасна*, *Пишауеръ*, *Кашемиръ*, *Синди* и часть *Бухаріи*.

1. *Хоразанъ* (Бактріана), между Каспійскимъ моремъ и Татаріею, страна плодородная, производитъ срацынское пшено, индиго и чернильные орѣшки; здѣсь изготовляются дорогіе Персидскіе ковры и превозходные спальные клинки; жители между коими находятся многіе кочующіе Туркменцы весьма трудолюбивы; нынѣ сія область составляетъ часть Королевства Кандагара.

Гератъ, раззоренный городъ, чрезъ который часто проходятъ караваны изъ Кандагара и Индіи. Въ семъ городѣ иногда Шахъ Кандагарскій имѣетъ пребываніе.

2. *Седшестанъ* или *Сигистанъ* къ Югу отъ Хоразана, обширная область съ хорошими пажитями, которыя жители сей страны должны защищать отъ нападеній кочующихъ Туркменцевъ и Авгановъ. Она имѣетъ своего владѣльца, который подчиненъ Кандагарскому. Главнѣйшій городъ есть *Саргендъ или Сарендъ*.

3. *Мекранъ (Макранъ)*, къ Югу отъ Седшестана, при Аравійскомъ морѣ, страна почти совсемъ не способная къ обитанію, состоитъ изъ обширныхъ степей имѣетъ нездоровый климатъ и дикихъ необразованныхъ жителей, (Балужи, изъ поколѣнія Авгановъ), здѣсь находится главной городъ сего же имени и гавань Гоаделъ. Владѣтель сей страны зависитъ отъ Кандагарскаго Шаха.

4. *Кандагаръ*, главная область Авгановъ, къ которой нынѣ принадлежитъ вся *Восточная Персія*. Страна сія гориста, но производитъ много древесныхъ плодовъ и имѣетъ хорошія пажити; обитаема Авганами, народомъ, живущимъ въ ордахъ, подобно Тапарамъ, и занимающимся скотоводствомъ.

Кандагаръ, къ Востоку отъ Герата, главный городъ области сего же имени и всей Авганской земли, сіе мѣсто почи-

тается лучшею крѣпостію во всей Азіи. Здѣсь проходятъ многочисленныя караваны изъ Персіи въ Индію.

5. *Саблестанъ*, при рѣкѣ Индѣ, страна мало извѣстная, состоитъ большею частію изъ пустынь; жители кочуютъ подобно Аравитянамъ и имѣютъ своего владѣльца, который подчиненъ Кандагарскому Хану.

6. *Кобулъ* или *Кабулъ* (принадлежитъ собственно къ Индостану) при Индѣ, состоитъ отчасти изъ степныхъ, а отчасти изъ плодородныхъ странъ.

Кабулъ, къ Сѣверо-востоку отъ Кандагара, пространный городъ; производитъ важный торгъ и служитъ складкою Индійскихъ, Персидскихъ и Бухарскихъ товаровъ; нынѣ составляетъ вторый главный городъ Авганскаго государства и обыкновенную столицу Шаха.

Примѣчаніе: Принадлежащія сверьхъ того къ сему Государству земли *Гашна*, *Пишауеръ*, *Кашемиръ* и *Синди*, будутъ описаны при Индостанѣ, отъ коего они отдѣлены; равнымъ образомъ при описаніи Тартаріи будетъ упомянуто о владѣніи *Балкѣ*, отдѣленномъ отъ Бухаріи и состоящимъ нынѣ подъ властію Кандагарскаго Шаха.

Возточная Индія.

Возточная Индія (Индія) въ пространномъ смыслѣ заключаетъ всѣ земли окруженныя Тартаріею, Персіею, Тибетомъ, Ки-

плаемъ и Индійскимъ океаномъ и всѣ острова лежащіе, въ семъ океанѣ и принадлежащіе къ Азіи. Въ семъ значеніи она имѣетъ протяженіе отъ 85° до 150° долготы и отъ 10° Южной до 40° Сѣверной широты. Она раздѣляется въ отношеніи къ Европѣ на *переднюю Индію, заднюю Индію и острова.* Въ томъ же отношеніи называются два полуострова, лежащіе по обѣимъ сторонамъ устьевъ Ганга, *полуостровами по сію и по ту сторону Гангеса*, которые правильнѣе именуются западнымъ и возточнымъ полуостровомъ.

А. Передняя Индія.

Положеніе и *величина*: она въ Западной сторонѣ отдѣляется рѣкою Индомъ отъ Персіи, а въ Сѣверной горными хребтами отъ Бухаріи и Тибета, въ Возточной части она касается Тибета и Задней Индіи въ Южной граничитъ съ Индійскимъ Океаномъ. Плоскостное содержаніе простирается до 70.000 квадратныхъ миль.

Поверьхность земли: вся Сѣверная часть окружена высокими и отчасти вѣчнымъ снѣгомъ покрытыми горными хребтами *Мустага*; отрасль сихъ горъ простирается къ Югу и связана посредствомъ горнаго хребта, идущаго къ Возпоку съ высокими *Гатскими* горами, которыя въ Южной части полуострова оканчиваются *мысомъ Коморіномъ*. Главныя рѣки суть: *Индъ* въ За-

падной части, который принимаетъ съ лѣвой стороны побочныя рѣки *Бегатъ* (Гидаспесъ) и *Гифазисъ* (Сутшулуцъ); въ Восточной части *Гангъ*, *Гангесъ*, въ который съ правой стороны впадаетъ *Джулна*, а съ лѣвой рѣки *Дева* и *Коссъ*, и съ коимъ близъ морскаго берега соединяется рѣка *Буремлуттеръ*; главнѣйшія береговыя рѣки суть: въ Сѣверной части Гаттскихъ горъ, *Талти* и *Нербудда*; къ Востоку отъ Гаттскаго хребта: рѣки *Таилъ*, *Кодавери*, *Кистна* и *Колеронъ*. Воздухъ вообще здоровъ; въ Сѣверныхъ и гористыхъ странахъ умѣренъ, а въ Южныхъ ровнинахъ весьма жарокъ. Состояніе воздуха въ Западной сторонѣ Гаттскихъ горъ совершенно различно отъ состоянія онаго въ Востпочной, (т. е. на берегахъ *Коромандельскихъ* и *Малабарскихъ*). Почва земли почти вездѣ весьма плодородна и наводняется ежегодно выступленіемъ рѣкъ изъ береговъ своихъ; въ немногихъ только мѣстахъ она камениста и песчана. Большая песчаная степь простирается въ нѣкоторомъ разстояніи отъ Инда, начиная отъ морскаго берега до Сутлуца.

Произведенія: Главнѣйшія произведенія суть: шелкъ и хлопчатая бумага, кои получаются въ большемъ количествѣ; сверьхъ сего въ Индіи растетъ, рожь особливо Срацынское пшено, нѣжные плоды, сахарный тростникъ, перецъ, всякіе аптекарскіе товары, ленъ, пенька, разные роды до-

рогихъ деревъ и камышъ въ изобиліи; изъ царства изкопаемаго здѣсь добывается много селитры, соль, бура, лучшіе драгоцѣнные камни и жемчугъ, золото и другіе металлы; изъ царства животнаго находятся слоны, цибеты, выхухоли и другіе звѣри, свойственные жаркимъ климатамъ.

Мануфактуры и торговля: какъ первыя такъ и другая весьма важны. Въ мануфактурахъ обработывается чрезвычайное множество хлопчатой бумаги и шелку на разные платки и на матеріи; также изготовляется съ большимъ искуствомъ крашеное полотно, издѣлія изъ жемчужныхъ раковинъ и черепахи. Какъ искуство и прилежаніе жителей, такъ и богатство въ произведеніяхъ, сію землю всегда дѣлали средоточіемъ торговли всего свѣта. Торгъ Индійскій не только производится по морю во всѣ части свѣта, но и сухимъ путемъ чрезъ Персію въ переднюю Азію и Африку, и чрезъ Бухарію въ Сѣверную Азію. Онъ находится большею частію въ рукахъ Европейцовъ, однакожъ Китайцы, Персіяне, Аравитяне и сами Индѣйцы берутъ въ немъ не малое участіе.

Жители: число ихъ полагается въ 80 милліоновъ; они касательно произхожденія своего, вѣры и языка весьма многоразличны; первоначальные жители суть *Индусы*, которые говорятъ на различныхъ языкахъ, исповѣдуютъ вѣру Браминскую, и раздѣляются на четыре главные касты: Брамины

(ученые) Шатры (воины) Баньяны (купцы) и Шуттеры (ремесленники и хлѣбопашцы). Чужестранные поселенцы суть *Монголы* и *Патаны* или *Авганы*, къ которымъ принадлежатъ и *Рогиллы*; народы сіи исповѣдуютъ Магометанскую вѣру; *Джаты* и *Сейки*, народы отдѣлившіяся отъ Индіусовъ, имѣютъ языческую вѣру; *Европейцы*, особливо *Португальцы*, коихъ испорченный языкъ въ Индіи весьма разпространился, и *Англичане* (болѣе 35.000). Кромѣ сихъ народовъ въ Индіи живутъ Персіяне, Гебры, Аравитяне, Армяне, Жиды и Китайцы: *Мавры* называютъ всѣхъ Магометанъ, а *Малабарами* всѣхъ жителей Южныхъ странъ сего полуострова.

Раздѣленіе: До сего времени передняя Индія раздѣлялась по премъ бывшимъ обширнымъ государствамъ, на *три главныя части*: *Индостанъ*, при Индѣ и верьхнемъ Гангесѣ, *Бенгала*, при нижнемъ Гангесѣ, и *Деканъ*, полуостровъ; изъ числа коихъ первыя двѣ и большая половина послѣдней принадлежали къ Государству великаго Могола, когда оно находилось въ цвѣтущемъ состояніи. По смерти Шаха Аллума въ 1790 году изчезла послѣдняя тѣнь владычества Моголовъ въ Индіи. Нынѣ страна сія раздѣлена на многія державы, которыя по положенію своему переходя изъ одной главной части въ другую, древнее раздѣленіе дѣлаютъ излишнимъ. Сіи земли отча-

сти подвластны *Азійскимъ народамъ*, а отчасти *Европейцамъ*.

1. *Владѣнія Азійскихъ народовъ* принадлежатъ или къ Государству Авганову въ Персіи, или суть независимыя Индійскія державы.

1. *Авганскому* или *Восточно-Персидскому* Государству подвластны (кромѣ упомянутой выше при описаніи Персіи страны *Кабулъ*) непосредственно, области: *Гашна*, *Пишауеръ* и *Кашемиръ* и посредственно область Синди.

1) *Гашна* или *Гисни* и 2) *Пишауеръ*, лежатъ къ Югу отъ *Кабула* и простираются до рѣки Аттокъ.

Пишауеръ, пространный многолюдный и главный городъ при рѣкѣ Камѣ.

3) *Кашемиръ* отдаленнѣйшая къ Сѣверу страна въ Индіи, вокруъ источниковъ Инда, который уже въ семъ мѣстѣ дѣлается судоходнымъ; сія гористая и холодная страна весьма плодородна, производитъ рожъ и древесные плоды, и имѣетъ хорошія пажити. Здѣсь изготовляются драгоцѣнныя шали изъ Тибетской шерсти и многіе другіе товары. Главный городъ *Серинагуръ* или *Сирингнагуръ*.

4) *Синди*, при нижней части рѣки Инда, жаркая страна, имѣетъ весьма нездоровый воздухъ, обитаема многими дикими кочующими народами. Сія область управляется Магометанскимъ Княземъ, который подчиненъ Кандагарскому Шаху.

Татта, при Индѣ, большой торговый городъ, въ коемъ находится училище высшихъ наукъ.

2. *Индійскія независимыя державы* суть: Государство Сейковъ, земля Непалъ, владѣнія Маратповъ съ Княжествами Расбуттовъ, Королевства Голконда и Мисоръ. Кромѣ сихъ находится еще много небольшихъ Княжествъ, особливо въ горныхъ мѣстахъ, которыя удерживаютъ независимость свою по мѣстному положенію и управляются своими *Раями* (Раджами).

1) *Государство Сейковъ* состоитъ изъ многихъ другъ отъ друга независимыхъ, но общими договорами соединенныхъ державъ. Сейки, народъ многочисленный, живущій грабежемъ, принимаютъ въ свое общество всякаго чужестранца, который даетъ клятвенное обѣщаніе противиться введенію самодержавной власти; они занимаютъ обширныя земли, простирающіяся отъ средней части рѣки Инда до Джумны и распространяютъ набѣги свои еще гораздо далѣе. Сѣверная часть сей земли обработана, напротивъ того въ Южной находятся песчаныя степи.

Лагоръ при рѣкѣ Гидраетесѣ, впадающей въ Гидаспесъ, древній, пространный и главный городъ Государства Сейковъ.

Мултанъ, къ Юго-западу отъ Лагора, близъ Гидаспеса, хорошій торговый городъ съ нагорною крѣпостью.

2) *Земля Непалъ* простирается отъ владѣній Сейковъ вдоль по границамъ Тибета между двумя высокими горными хребтами на далекое разстояніе къ Юго-востоку, и раздѣляется на многія Княжества: сія малоизвѣстная страна обитаема Индѣйцами и хорошо обработана (Утверждаютъ что она съ 1792 года платитъ дань Китайскому Государству). — Еще того менѣе намъ извѣстно о пограничныхъ странахъ *Мокамлурѣ* и *Горкѣ*.

3) *Владѣнія Маратовъ*, наибольшія въ Индіи, раздѣлены на два особенныя Государства, на *Западное* и *Восточное*. Первое (*Пуна*) раздѣлено между многими Князьями, кои признаютъ надъ собою верьховнаго начальника имѣющаго титулъ *Пейшвы*. Владѣнія Пейшвы и Маратскихъ Князей перемѣшаны между собою. Восточное Государство или *Бераръ*, образуетъ одну только нераздѣльную державу. Также многія сосѣдственныя державы платятъ дань Маратамъ. Въ новѣйшія времена они принуждены были уступить нѣкоторыя области Англинской Ост-Индской компаніи и союзникамъ оной.

а) *Непосредственныя* владѣнія Маратовъ занимаютъ всю южную часть собственно такъ называемаго Индостана, и большую часть Декана: они простираются поперегъ чрезъ самую широкую часть полуострова, (но нынѣ не достигаютъ съ обѣихъ сторонъ морскаго берега, потому что весь

Восточный берегъ принадлежитъ Англичанамъ) и отъ рѣки Джумны въ Сѣверной, до рѣки Кистны въ Южной части. Также и полуостровъ *Гуцератъ*, лежащій къ Западу отъ Камбайскаго залива принадлежитъ большею частію къ симъ владѣніямъ; достальную часть занимаютъ нѣсколько малыхъ независимыхъ державъ. Западное Государство многолюдно, лучше обработано и имѣетъ плодороднѣйшую почву земли, нежели Восточное. Марапты, народъ воинственный и склонный къ грабежамъ, произходятъ отъ Индусовъ, съ коими имѣютъ одинакую вѣру.

Пуна, на Гатскихъ горахъ, между источниками Годаверія и Кистны, главный городъ Западнаго Государства и столица Пейшвы.

Камбай (*Камбажитъ*), къ Сѣверо-западу отъ Броаха при Камбайскомъ заливѣ, знаменитый приморскій торговый городъ.

Угейнъ (*Удшейнъ*), къ Сѣверо-востоку отъ Камбайя, подъ Сѣвернымъ поворотнымъ кругомъ, принадлежитъ сильнѣйшему Раджу въ Западномъ Государствѣ, котораго можно почесть независимымъ владѣльцомъ.

Гваліоръ, къ Сѣверо-западу отъ Угейна, съ знаменитою нагорною крѣпостію, довольно пространный и хорошо выстроенный городъ.

Наглуръ (*Наглоре*) къ Югу отъ Гваліора при Кангарѣ, главный и столичный городъ Восточнаго Государства или Берара.

b) Земли *зависящія* отъ Маратговъ суть: *владѣнія Расбуттовъ*, которыя находятся отчасти между Государствами Маратговъ и Сеиковъ, а отчасти въ Юговосточной сторонѣ при южныхъ берегахъ рѣки Джумны. Первыя раздѣляются на *три* большія *Княжества Удилуръ*, *Джудлуръ* и *Джоинагуръ*, кои имѣютъ гористую почву и обитаемы дикимъ народомъ, живущимъ грабежемъ и разбоями. Вторыя также гористы и раздѣляются на землю *Бунделу* или *Бундельскундъ*, которая управляется нѣсколькими Раджами, и извѣстна по алмазамъ, кои добываются на горахъ близъ города Панна, въ области *Аджидсингъ* и *Гурри Мунделла*. Здѣсь находятся города:

Агра, къ Сѣверу отъ Гваліора, при Джумнѣ, съ крѣпостію, далѣе къ Сѣверу *Дели*: сіи древніе, главные и столичные города великихъ Моголовъ нынѣ принадлежатъ Маратгамъ и почти совсемъ разорены.

Примѣчаніе. Въ семъ округѣ лежитъ также малый остатокъ владѣнія *Джатовъ*, съ главнымъ и многолюднымъ городомъ оныхъ *Бхуртпоромъ*.

4) *Королевство Голконда*, управляется Магометанскимъ независимымъ Княземъ, которой именуется *Низамомъ* (Королемъ) или *Субагомъ* (Вице-Королемъ) *Декана*, и нѣкоторыми отъ него зависящими владѣль-

цами; лежитъ къ Югу и къ Востоку отъ земли Маратговъ между рѣками *Кистною* и *Вурдою* и вокругъ оныхъ; страна сія гориста, имѣетъ въ Восточной половинѣ обширныя степи, хорошіе лѣса, годные для кораблестроенія и въ особенности изобильна алмазами; число жителей простирается до 6.500.000.

Гейдерабадъ, при рѣкѣ Мусси, текущей въ Кистну, главный и сполучный городъ Королевства, близъ онаго находится знаменитая крѣпость Голконда.

II. *Владѣнія Англичанъ* или *Британское Государство въ Индіи* содержитъ земли, принадлежащія Англинскому торговому обществу. *Величина*: болѣе 15.000 квадратныхъ миль. *Число жителей* простирается до 25 милліоновъ (за изключеніемъ земель, союзныхъ и платящихъ дань и кромѣ владѣній лежащихъ на островахъ). Они раздѣляются на *четыре Президенства*: *Бенгала*, *Мадрасъ*, *Бомбай* и *Бенкуленъ*, изъ коихъ первыя три находятся въ передней Индіи и ввѣрены управленію Губернаторовъ, а послѣднее лежитъ на островѣ *Суматрѣ*.

1. *Президенство Бенгала или Калкутта*, господствуетъ надъ всею страною, лежащею вокругъ Ганга, съ того мѣста гдѣ сія рѣка выходитъ изъ Сѣверныхъ горъ и до изтеченіи оной въ морѣ. Плодородная сія область производитъ срацынское пшено, хлопчатую бумагу, шелкъ, селитру, опіумъ индиго и сахаръ въ изобиліи; въ оной изго-

товляются самыя тонкія шелковыя и бумажныя матеріи, въ большемъ количествѣ. Она состоитъ изъ непосредственныхъ и посредственныхъ земель.

а) *Непосредственно* сюда принадлежитъ область Бенгала, лежащая по обѣимъ сторонамъ устьевъ Ганга, большая часть *Багара* и *Орисссы*, область *Бенаресъ* и земля *Типра* на полуостровѣ по ту сторону Ганга.

Калкутта, лежитъ при рукавѣ рѣки Ганга, называемомъ Гугли, главный городъ Англинскихъ владѣній въ Возточной Индіи и мѣстопребываніе Генералъ-Губернатора, имѣетъ 600.000 жит., крѣпость Вильямъ, общество для разпространенія наукъ, Англинскій Университетъ, и Магометанское училище вышихъ наукъ, производитъ важный торгъ.

Чандернагоръ, къ Сѣверу отъ Калкутты, при Гугліи, пространный торговый городъ, имѣетъ 100.000 жит.

Муршедабатъ далѣе къ Сѣверу при Гангесѣ, древній главный городъ Бенгалы.

Дакка, къ Сѣверо-возтоку отъ Калкутты, между Гангомъ и Буремпуттеромъ, при рукавѣ, соединяющемъ сіи рѣки, пространный и богатый торговый городъ, имѣетъ превозходныя шелковыя и бумажныя фабрики.

Патна, къ Сѣворо-западу отъ Муршедабата, въ области Багарѣ, при рѣкѣ Гангѣ, важный торговый городъ: въ немъ изго-

товляются хорошіе ковры, металлическія и деревянныя издѣлія и опіумъ.

Бенаресъ, къ Западу отъ Патны, при Гангѣ, пространный городъ, имѣетъ училище высшихъ наукъ и почитается Индусами священнымъ городомъ: въ немъ изготовляются шали, золотыя и серебреныя парчи и производится важный торгъ бриллiантами.

Балазоре, торговый приморскій городъ при Бенгальскомъ заливѣ. *Куттакъ* или *Каттакъ* бывшій главный городъ Ориссы съ крѣпостію.

b) *Посредственно* сюда принадлежитъ область *Аудъ*, которая простирается отъ Бенареса къ Сѣверо-западу по обѣимъ сторонамъ Ганга до Сѣверныхъ горъ; *Набобъ* сей страны называется союзникомъ Англичанъ, платитъ имъ дань и находится совершенно въ ихъ власти. Отъ него зависятъ нѣкоторые Рогилльскіе Князья.

Фезабадъ, при рѣкѣ Девѣ, главнѣйшій городъ въ области Аудѣ — *Лукновъ*, столица Набоба, пространный и многолюдный, но худо выстроенный городъ.

2. *Президенство Мадрасъ* простирается отъ мыса Коморина до устья рѣки Тайлы и образуетъ узкую продолговатую береговую страну, производитъ хлопчатую бумагу и перецъ, здѣсь съ выгодою разводится Индиго, коричныя и мускатныя деревья. Къ сему Президенству причисля-

ются непосредственныя и посредственныя владѣнія.

а) *Непосредственныя* владѣнія: довольно пространный округъ на берегу Коромандельскомъ (*Ягиръ* или область *Карнатикъ*), нѣкоторыя меньшія владѣнія на семъ же берегу, Циркаръ *Гунтуръ* при Кистнѣ, четыре *Сѣверныхъ Циркара*, и часть *Мисора* (*Массуръ*).

Мадрасъ, въ Карнатикѣ, приморскій пространный торговый городъ, имѣетъ 30.000 жит, столица втораго Президентства съ крѣпостію *св. Георга*.

Масулипатамъ, въ Сѣверныхъ Циркарахъ, при рукавѣ рѣки Кистны, богатый городъ, имѣетъ важныя мануфактуры шерстяныхъ матерій, и табашныя фабрики; производитъ пространный торгъ.

b) *Посредственныя* земли, зависящія отъ отъ Мадрасскаго Президентства: *Карнатикъ*, управляемый Набобомъ, который платитъ дань Англичанамъ; къ Югу отъ Колеруна небольшія области *Танжоръ* (*Таншуре*) при устьѣ Колерона, *Тритхиналоли* къ Западу отъ предидущей, при Колеронѣ.

Мараваръ, къ Югу отъ Танжора, страна гористая, обитаема Индусами, кои живутъ грабежемъ. *Тиневелли*, лежитъ въ южномъ концѣ, область покрытая большими лѣсами, управляется 32 Полигарами (лѣсные Князья) и *Мадура*, на границахъ Мисора; всѣ сіи области зависятъ отъ Набобства Карнады (Карнатикъ).

Аркотъ (Аррукаба), къ Западу отъ Мадраса, главный городъ Карнатика, въ коемъ имѣетъ пребываніе Набобъ.

3) *Президенство Бомбай*, на Западномъ берегу полуострова лежащаго по сію сторону, имѣетъ малыя какъ непосредственныя, такъ и посредственныя владѣнія, разсѣянныя отъ мыса Коморина до Сурата: они производятъ въ изобиліи Срацынское пшено, перецъ, кардемонъ и разные пряные коренья.

a) Непосредственныя владѣнія суть: острова *Бомбай* и *Салсеттъ* (съ древними пагодами) на Конканскомъ берегу (берегъ Маратговъ), портовое мѣсто *Суратъ* и другія приморскія мѣста.

Бомбай, на островѣ сего же имени, пространный городъ съ гаванью, столица третьяго Президенства, имѣетъ 150.000 жителей, отправляетъ выгодный торгъ въ Персію, Аравію и Западную Индію.

Суратъ, при рѣкѣ Таппи, большой приморскій торговый городъ, имѣетъ 600.000 жит. и многія мануфактуры. *Броахъ* или *Баруchъ* (уступленъ въ Декабрѣ 1803 года) пространный, богатый и укрѣпленный приморскій торговый городъ съ превозходными мануфактурами. —

b) *Посредственныя* владѣнія.

(a) *Миросъ* (Мессуръ) бывшее Государство Гидеръ-Алія, нынѣ содержитъ только 1190 квад. миль, управляется зависимымъ

Княземъ, который платитъ дань Англичанамъ. Страна богатая и плодородная.

Серингапатамъ, бывшій главный городъ на островѣ лежащемъ въ Колеронѣ, нынѣ находится во власти Англичанъ.

Мисоръ (Мессуръ) теперешній главный и столичный городъ, съ укрѣпленіями. *Гидернагуръ* или *Бедауръ*, пространнѣйшій городъ въ сей области.

(b) Земли, Княжества и Государства: *Курга, Кананоръ, Каликутъ* (Кохинъ) гдѣ находится принадлежащій Голландцамъ приморскій торговый городъ *Котшинъ*, и *Травапкоръ* съ главнымъ городомъ сего же имени.

Примѣчаніе. Доходы Англинской Остъ-Индской компаніи, получаемые ежегодно изъ Индійскихъ владѣній простираются до 80 милліоновъ талеровъ, не полагая въ сіе число доходы получаемые отъ торговли, какъ отъ внѣшней, производимой Европою и Индіею (со включеніемъ Китая) для которой ежегодно употребляется болѣе 100 кораблей, такъ и отъ важнаго внутренняго торга между Индійскими областями. Не смотря на сіе долги сего торговаго общества простираются до 100 милліоновъ талеровъ. Оно содержитъ въ Индіи военную силу, состоящую изъ 100.000 человѣкъ, въ числѣ коихъ находится до 30.000 Европейцовъ, прочіе суть Индѣйцы, обученные военному искусству, подъ начальствомъ Европейскихъ офицеровъ.

III. *Владѣнія* другихъ Европейскихъ народовъ:

1. *Голландскія владѣнія*, разсѣяны въ Бенгалѣ при рѣкѣ Гугли; на Коромандельскомъ берегу, гдѣ находится главное мѣсто *Паліакатъ*, къ Сѣверу отъ Мадраса; и въ Малабарѣ. (Нынѣ всѣ сіи области находятся въ рукахъ Англичанъ).

Котшинъ, главная крѣпость Голландцевъ и главный городъ небольшаго Княжества отъ нихъ зависящаго.

2. *Португальскія владѣнія* состоятъ изъ округа Гоа, лежащаго между землею Маратховъ и Мисоромъ, изъ небольшаго острова Діу съ приморскимъ городомъ сего же имени, и изъ нѣсколькихъ меньшихъ острововъ.

Гоа, сильно укрѣпленный городъ съ превозходною гаванью, средоточіе Индійской торговли съ Португальцами.

3. *Владѣнія Французскія*, лежатъ отчасти въ Бенгалѣ, гдѣ главная складка товаровъ ихъ находится въ Чандернагорѣ, отчасти на берегахъ Коромандельскомъ и Малабарскомъ, гдѣ имъ принадлежатъ нѣкоторыя торговыя мѣста. (Нынѣ онѣ всѣ находятся во власти Англичанъ).

Пондишери, въ Карнатикѣ, между Мадрасомъ и рѣкою Колероною, средоточіе Французскаго торга съ Индіею и мѣстопребыв ніе Губернатора, довольно пространный городъ съ превозходною рейдою. — *Чандернагоръ*, смотри выше Президенство Бенгала.

4. *Владѣнія Датскія* заключаются въ малой области, лежащей въ Королевствѣ Танжорѣ и въ нѣкоторыхъ торговыхъ мѣстахъ въ Бенгалѣ, Малабарѣ и Коромандель.

Транкебаръ, къ Югу отъ Колерона, въ Танжорѣ, городъ съ гаванью, имѣетъ хорошія бумажныя фабрики и извѣстенъ по Лютеранской Миссіи. — *Фридрихснагоръ*, въ Бенгалѣ, отправляетъ важный торгъ въ Данію.

В. Задняя Индія.

Положеніе и *величина*: она окружена переднею Индіею, Китаемъ и Индійскимъ Океаномъ; плоскостное содержаніе полагается въ 40 и до 46.000 квадратныхъ миль.

Поверьхность земли: отъ Сѣверныхъ горъ простирается большой горный кряжъ чрезъ весь полуостровъ до южнаго конца, гдѣ онъ оканчивается *мысомъ Романіею*. По обѣимъ сторонамъ сего кряжа находятся большія плодородныя, а мѣстами песчаныя и болотистыя страны. Главнѣйшія рѣки суть: *Нукіанъ* или *Ирабатти* и *Лукіанъ*, которыя близъ устья соединяются каналами; *Менамъ*, и наибольшая рѣка *Менамкомъ*; всѣ сіи рѣки по временамъ выступаютъ изъ своихъ береговъ и наводняютъ землю.

Произведенія: тѣ же, какія и на Западномъ полуостровѣ, въ особенности сахаръ, хлопчатая бумага, шелкъ, олово, слоновая

кость, разные роды деревъ и Индійскія птичьи гнѣзда. Большая половина сего полуострова покрыта обширными лѣсами.

Мануфактуры и *торговля*: Здѣсь не столь важны какъ въ передней Индіи. Сей полуостровъ имѣетъ торговыя сношенія только съ однимъ Китаемъ, Японіею и нѣкоторыми островами. Неограниченный Деспотизмъ притѣсняетъ торговлю и по сему сія страна даже Европейцами посѣщается весьма рѣдко.

Жители: они говорятъ на различныхъ языкахъ, изъ числа коихъ Малайскій болѣе разпространенъ; исповѣдуютъ отчасти Магометанскую, отчасти Браминскую, Ламайскую и другія языческія вѣры, и весьма необразованы и суевѣрны.

Раздѣленіе: Сѣверная широкая часть Восточнаго полуострова состоитъ изъ Государствъ Ашама, Бурмы, Арракана, Сіама, Лаоса, Камбожи, Кошиншины и Тонкина; южная образуетъ полуостровъ Малакку.

1. *Ашамъ* (Ассамъ), въ Сѣверо-западной части: чрезъ сію страну протекаетъ рѣка Буремпуттеръ; она производитъ тонкій шелкъ, имѣетъ большіе лѣса и много слоновъ; находится подъ управленіемъ независимаго *Раджи*.

Гергонгъ (Каргаумъ) при рукавѣ рѣки Бурремпуттера, пространный и многолюдный главный городъ.

2. *Бурма* (Бирма) монархическая держава, которой подвластны земли *Ава*, *Пегу*, *Арра-*

канъ, *Мекле* и *Западной Сіамъ*, лежитъ къ Юго-востоку отъ Ашама, начиная отъ Тибета и Китая вдоль по рѣкамъ Нукіанѣ и Лукіанѣ до морскаго берега; въ семъ Государствѣ добываются лучшіе рубины, благородные металлы, и разводится шелкъ. *Амарапура* главный и столичный городъ.

Ава, къ Юго-востоку отъ Гергонга, при рѣкѣ Нукіанѣ или Ирабатти, древній главный городъ, по которому часто именуется все Государство.

Рангунъ, приморскій торговый городъ, построенъ на сваяхъ.

Пегу, къ Югу отъ Авы, при рѣкѣ Лукіанѣ, главный городъ Государства по оному названнаго.

Аракапъ, главный городъ Государства сего же имени, находится въ глубокой долинѣ.

3. *Сіамъ*, къ Востоку отъ Пегу, вдоль рѣки Менамъ, окруженъ съ трехъ сторонъ высокими горами, простирающимися до *Сіамскаго залива*; сію страну можно почесть отечествомъ слоновъ; она имѣетъ также оловянные рудники и составляетъ независимую Монархическую Державу.

Шудія, главный городъ на островѣ, лежащемъ въ рѣкѣ Менамъ: сей пространный городъ прорѣзанъ каналами и производитъ торгъ. — Столица Банкокъ.

4. *Лаосъ*, къ Востоку отъ Сіама, при верьхней части рѣки Менамкомъ, между двумя горными хребтами, страна мало из-

вѣсшная, въ коей находятся рудники, добываются драгоцѣнные каменья и лучшій бензой. Жители сего Государства и трехъ послѣдующихъ суть: *Аннамиты*, изъ поколѣнія Китайскихъ Татаръ.

5. *Камбожа*, къ Югу отъ Лаоса, на берегу морскомъ, Восточная часть сей страны состоитъ изъ степей, владѣтель оной зависитъ отъ Кошиншины, близъ Камбожи лежитъ небольшое владѣніе *Тсіампа*.

Левекъ, (Камбожа), главный городъ, при рѣкѣ Менамкомъ, имѣетъ хорошія бумажныя фабрики.

(Между Камбожею и Сіамомъ находится небольшее Государство *Понтіамасъ*, основанное Китайскимъ купцомъ Кіансе).

6. *Кошиншина*, (*Южный Аннамъ*), къ Востоку отъ Камбожи, по морскому берегу, доставляетъ лучшій Индійскій сахаръ въ большемъ количествѣ, управляется Королемъ, который владѣетъ также *Тонкиномъ*, однакожъ признаетъ надъ собою верьховное начальство Китайскаго Императора.

Гуе или *Кегуе*, пространный главный и столичный городъ. — *Туронъ*, съ хорошею гаванью.

7. *Тонкинъ* или *Тункинъ* (*Сѣверный Аннамъ*) лежитъ къ Сѣверу отъ Кошиншины, а къ Югу отъ Китая: сія страна прорѣзывается многими каналами и находится во власти Короля Кошиншинскаго; главный городъ *Каго* или *Кашо*.

8. *Полуостровъ Малакка*, граничитъ въ Сѣверо-возточной части съ Сіамскимъ заливомъ, а въ Юго-западной съ проливомъ Малакскимъ, доставляетъ лучшее олово, много перцу и слоновой кости; сей полуостровъ обитаемъ *Малаями*, которые исповѣдуютъ Магометанскую вѣру, занимаются мореплаваніемъ и торговлею и разпространились по всѣмъ Индійскимъ островамъ до Австраліи; онъ раздѣленъ на многія небольшія державы, зависящія отчасти отъ Сіама, главнѣйшія изъ нихъ суть *Кведа* и *Малакка*. Въ первой области поселились Англичане на островѣ (Пуло) *Пинангъ*; (островъ Принца Валлискаго), а второю владѣютъ *Голландцы*. По западному берегу простираются на далекое разстояніе большею частію необитаемые *Мергуйскіе* острова, а далѣе къ Югу находится островъ *Юнгъ Сейланъ*, зависящій отъ Короля Сіамскаго.

Малакка, городъ и крѣпость съ хорошею рейдою, важенъ по своему мѣстоположенію у пролива, принадлежитъ Голландцамъ.

С. О с т р о в а.

Къ островамъ Возточной Индіи причисляются Лакедивы и Малдивы, Сейланъ или Цейлонъ, острова Андаманъ и Никобаръ, острова Сундскіе, Молуккскіе и Филиппинскіе.

I. *Лакедивскіе* острова, лежатъ къ Западу отъ Малабарскаго берега, изобильны кокосовыми деревьями и управляются своимъ Магометанскимъ Княземъ.

II. *Малдивскіе острова*, лежатъ къ Югу отъ Лакедивскихъ, и состоятъ изъ 10 до 12.000 малыхъ, отчасти весьма низменныхъ и необитаемыхъ острововъ. Произведенія: кокосовые орѣхи, просо, дичина, рыбы и корисы находятся въ изобиліи, послѣдніе употребляются во многихъ странахъ Азіи вмѣсто мѣлкой монеты. Они имѣютъ своего неограниченнаго Султана. — *Мале*, главнѣйшій островъ.

III. *Цейлонъ* (Селанъ-дивъ), къ Востоку отъ мыса Коморина, поверьхность онаго простирается до 1700 квад. миль; сей островъ гористъ, снѣжная гора *Адамс-пикъ*, но весьма плодороденъ, производитъ лучшую корицу, кофе, перецъ, кардамонъ и другіе пряные коренья, сверьхъ сего здѣсь находятся слоны и лошади, драгоцѣнные камни, благородные и другіе металлы; въ проливѣ между Цейлономъ и Малабаромъ добываются жемчужныя раковины. Дикіе природные жители сего острова, *Вадассы* защищаютъ въ Сѣверныхъ непроходимыхъ горахъ свою вольность и имѣютъ Патріаршеское правленіе. *Цингалезы*, которые болѣе образованы, и судя по языку, вѣроизповѣданію и нравамъ произходятъ отъ Индусовъ, управляются многими Князьями, изъ коихъ *Король Кандійскій* есть сильнѣй-

шій: ему и его Вазалламъ принадлежитъ большая часть сего острова; весь берегъ съ лежащими близъ онаго островами, который принадлежалъ прежде сего Голландцамъ въ силу Аміенскаго мира уступленъ Англичанамъ; слѣдовательно и весь иностранный портъ сего острова находится у нихъ въ рукахъ.

Коломбо, главный городъ въ Англинскихъ владѣніяхъ съ гаванью, въ немъ имѣетъ мѣстопребываніе Губернаторъ. Другія Англинскія гавани находятся въ *Тринкомалѣ* и въ городѣ *Пунта де Галле*.

IV. *Андаманскіе* и *Никобарскіе*, острова лежатъ рядомъ въ Бенгальскомъ заливѣ, вторые лежатъ къ Югу отъ 5 до 10°, а первые далѣе къ Сѣверу до 15° Сѣверной широты. Какъ тѣ, такъ и другіе получили наименованіе свое отъ наибольшихъ острововъ. Жители Андаманскихъ острововъ которыхъ почитаютъ Кафрами, защищаются храбро отъ нападенія иностранцевъ. Никобарскіе острова, обитаемые добродушными Малайцами, почитаются Датчанами своею собственностію; однакожъ какъ они, такъ и Австрійцы заведенныя на сихъ островахъ селенія опять оставили, по причинѣ вреднаго для здоровья воздуха; Датская Миссія еще имѣетъ одно селеніе на островѣ *Нанкаверіѣ*, въ коемъ живутъ Гернгутцы. Острова сіи не всѣ имѣютъ плодородную почву.

V. *Сундскіе острова*, получили сіе наименованіе отъ пролива Сунда, отдѣляющаго островъ Яву отъ Сумапры, и открывающаго путь въ Индійскій Архипелагъ и Восточную Азію. Къ Сундскимъ островамъ причисляются четыре большіе острова: Сумапра, Ява, Борнео и Целебесъ, и окружающіе оные меньшіе острова.

1. *Сумапра*, отъ 6° Сѣверной до 6° южной широты; величина онаго простирается свыше 8000 квад. миль; онъ прорѣзывается по всей длинѣ высокимъ горнымъ хребтомъ, въ коемъ находится гора *Офиръ*, лежащая подъ Екваторомъ и нѣкоторыя огнедышущія горы; почва весьма плодородна, произведенія: перецъ, имбирь, камфора, бензой, хлопчатая бумага, воскъ, слоновая кость, индиго, кофе, всякія красильныя и аптекарскія травы, разные роды превозходныхъ деревъ, Индійскія птичьи гнѣзда, золото, мѣдь и селитра. Въ гористыхъ странахъ живутъ язычники, а по берегамъ Магомешане, первые весьма добродушны, а впорые снискиваютъ себѣ пропитаніе грабежемъ. Островъ сей раздѣленъ на многія Государства, главнѣйшія изъ нихъ суть *Атшинъ*, лежащее къ Сѣверу, владѣнія къ нему принадлежащія простираются на Восточномъ берегу до Экватора, и *Палембангъ*, далѣе къ Югу на Восточномъ же берегу; къ сему послѣднему Государству принадлежитъ островъ *Банка*, богатый оловомъ, лежащій между

Сумапрою и островомъ Борнео; не столь обширныя Государства *Минангкабо* и *Индралура*, лежатъ на Западномъ берегу; въ первомъ Государствѣ владѣютъ Голландцы только береговыми странами, а въ послѣднемъ они назначаютъ владѣльца и всѣхъ его Вазалловъ. Сверьхъ Голландцевъ и Англичане имѣютъ владѣнія на островѣ Сумапрѣ и многія небольшія Княжества на Западномъ берегу зависятъ отъ оныхъ. Южный берегъ подвластенъ Государству Банпаму, лежащему на островѣ Явѣ. Вдоль Западнаго берега находятся нѣкоторые острова, на коихъ хотя и не заведены Европейцами селенія, однакожъ производится небольшій торгъ.

Атшинъ, (Ашемъ) на Сѣверномъ концѣ острова, главный городъ Королевства сего же имени, производитъ важный торгъ.

Паданъ, посреди Западнаго берега, (до сего времени) главная купеческая контора Голландцевъ и мѣстопребываніе ихъ Губернатора.

Бенкуленъ, къ Югу отъ Паданга, мѣстопребываніе четвертаго Президенства Англинской Ост-индской компаніи, хорошо выстроенный городъ съ крѣпостью Марлборукъ.

Палембангъ, на Восточномъ берегу близъ пролива Банка, довольно пространный и главный городъ Государства, получившаго отъ сего города наименованіе, построенъ

при судоходной рѣкѣ и производитъ выгодный торгъ.

2. *Ява*, къ Востоку отъ южнаго берега Сумапры, содержитъ 2400 квад. миль въ числѣ высокихъ горъ находящихся посреди сего острова есть также огнедышущія; воздухъ весьма жарокъ, влаженъ и вреденъ здоровью; произведенія: перецъ, срацынское пшено, сахаръ, кофе, хлопчатая бумага, соль, инбирь и кардамонъ; число жителей простирается до 2 милліоновъ, (они большею частію Магометанскаго изповѣданія) здѣсь находятся многіе Китайцы, другіе Азійскіе народы и Европейцы. Островъ раздѣленъ на многія монархическія державы, въ числѣ коихъ Государство *Бантамъ* на Западномъ берегу и Государство *Матарамъ*, или такъ называемая Имперія Ява, лежащая на Восточномъ берегу суть главнѣйшія; но всѣ онѣ подвластны Голландцамъ, которые сверьхъ того владѣютъ непосредственно частію сего острова и имѣютъ на берегахъ многія торговыя мѣста и повсюду разсѣянныя крѣпостпи, въ коихъ они содержатъ гарнизоны.

Бантамъ, близъ пролива Сунда, главный городъ Государства Бантама, производитъ хорошій торгъ.

Батавія къ Востоку отъ Бантама, главный городъ Явы и всѣхъ Голландскихъ владѣній въ Восточной Индіи, здѣсь имѣетъ мѣстопребываніе Генералъ-Губернаторъ и совѣтъ; составляетъ средоточіе силы и

торговли Голландцевъ; городъ сей хорошо выстроенъ и укрѣпленъ, въ немъ проведены многіе судоходные каналы, число жителей простирается до 160.000, въ числѣ коихъ находится 12.000 Европейцовъ и 24.000 Китайцевъ, прочіе суть Индійскіе Португальцы и черные невольники. Городъ сей имѣетъ сверьхъ того ученое общество, хорошую гавань, корабельныя верфи и безопасную рейду.

3. *Борнео*, лежитъ къ Сѣверу отъ Явы подъ Екваторомъ, содержитъ 14.000 квад. миль; утверждаютъ что во внутренныхъ странахъ находятся высокія горы и обширное озеро, изъ коего произтекаютъ рѣки сего острова; приморскіе берега весьма низменны, болотисты и имѣютъ нездоровый воздухъ. Островъ сей мало населенъ и худо обработанъ; главнѣйшія произведенія суть: золото, алмазы, перецъ, саго, воскъ, безоаръ, Драконова кровь, бамбукъ, лучшія Индійскія птичьи гнѣзда, и камфора. Изъ царства животныхъ здѣсь находятся Орангутанги. Природные жители называемые *Баджусами* или *Дажаками*, обитаютъ во внутренности острова по гористымъ мѣстамъ. Они не имѣютъ никакой вѣры и образа правленія; береговыя страны находятся во власти Магометанскаго народа смѣшеннаго изъ Малайцовъ и Макассаровъ, и раздѣлены на многія державы, главнѣйшія изъ оныхъ суть, въ южной странѣ пространнѣйшея

изъ всѣхъ Государство *Банжерь*, которое подвластно Банпамскому Султану на островѣ Явѣ, *Понтіана*, лежащее въ Западной части подъ Екваторомъ; *Борнео*, въ Сѣверной сторонѣ и *Пассирь* на Восточномъ берегу. Въ первыхъ двухъ Государствахъ Голландцы имѣютъ владѣнія и большое вліяніе; послѣднее находится во власти Бугинезовъ, (Буггизы), жителей острова Целебеса. — Къ Востоку между островами Борнео и Минданао лежатъ плодородные *острова Сулу*: они управляются Маврскимъ Султаномъ, который сверьхъ того владѣетъ знатною частію Сѣвернаго берега острова Борнео, и имѣютъ до 60.000 жит. кои занимаются морскими разбоями.

Банжермассингъ, на южномъ берегу, главный городъ Государства Банжеръ, съ Голландскою крѣпостію *Татасъ*.

Борнео, на Сѣверномъ берегу, столица Борнейскаго Султана, сей городъ построенъ на сваяхъ, имѣетъ хорошую гавань и производитъ значительный торгъ.

4. *Целебесъ*, къ Востоку отъ Борнео простирается отъ $1\frac{1}{2}^{\circ}$ Сѣверной до $5\frac{1}{2}^{\circ}$ южной широты; сей островъ называется также *Макассаромъ* (но собственно одинъ только Западный берегъ называется Макассаромъ для различія отъ Восточнаго, который именуется Целебесомъ), содержитъ 4000 квад. миль. Отъ Сѣвера къ Югу идетъ высокій кряжъ горъ чрезъ весь островъ и производитъ съ обѣихъ сто-

ронѣ противуположенныя годовыя времена; у сего острова находятся два глубокіе залива, первый *заливъ Бони*, простирается отъ Юга на Сѣверъ, другой, *Томини*, отъ Востока на Западъ. Произведенія: золото, драгоцѣнные камни, срацынское пшено, воскъ, лучшая хлопчатая бумага, сандальное дерево и кокосы. Жители, коихъ число простирается до 3 хъ милліоновъ, суть: частію храбрые *Маккасарцы*, а частію злонравные *Буггизы* и дикіе *Баджу*; большая часть оныхъ исповѣдуютъ Магометанскую вѣру. Островъ раздѣленъ на многія Державы. Главнѣйшія Королевства суть: на Западномъ берегу *Бони*, у залива сего же имени, и *Маккассарь* или *Гоа*; всю Восточную и большую половину Западной части сего острова занимаютъ владѣнія *Короля Тернатскаго*, кои раздѣлены между многими Васаллами. Симъ островомъ владѣютъ Голландцы, коимъ принадлежатъ непосредственно многія мѣста на ономъ, и отъ коихъ зависятъ всѣ владѣтели. — Также имъ подвластенъ и близъ лежащій островъ *Салейеръ*, на коемъ находится до 60.000 жителей.

Роттердамъ, на Юго-западномъ берегу, главнѣйшая Голландская крѣпость на Целебесѣ, въ Государствѣ Маккассарѣ, при коей находится хорошо выстроенное мѣстечко *Влардингенъ*, гдѣ живутъ многіе Китайцы.

VI. Молукскіе острова (острова пряныхъ зелій) заключаютъ въ пространномъ смыслѣ всѣ острова, лежащіе между Бандаскими островами, новою Гвинеею и новою Голландіею. Природные жители сихъ острововъ суть: Гарафоры. Сѣверные Молукскіе острова различаются отъ южныхъ.

1. *Сѣверные Молукскіе* острова лежатъ къ Востоку отъ Целебеса. Главнѣйшіе изъ оныхъ суть: *Жилоло* чрезъ южную часть котораго проходитъ Экваторъ и *Церамъ*, между 3 и 4° южной широты. Къ Западу отъ Жилолы лежатъ собственно такъ называемые Молукскіе острова, именно, къ Сѣверу островъ *Тернате*, *Тидоръ* и другіе. Къ Югу отъ Церама лежатъ, въ Западной части островъ *Амбоина*, а въ Восточной *Банда*. Главнѣйшее произведеніе всѣхъ сихъ острововъ состоитъ въ пряныхъ кореньяхъ, которые въ жаркомъ и влажномъ семъ климатѣ родятся въ большемъ количествѣ, особливо гвоздика, мускатные цвѣты и орѣхи. Они раздѣлены на многія небольшія Державы, изъ коихъ сильнѣйшія суть: Тернате, Тидоръ и Церамъ, коимъ подвластенъ островъ Жилоло и многіе другіе. Голландцы владѣютъ всѣми сими островами, и разводятъ пряные коренья только на нѣкоторыхъ островахъ, а на прочихъ стараются изкоренить оные. Одинъ только островъ Амбоина доставляетъ гвоздику а островъ Банда мускатные орѣхи, ост-

рова же сіи принадлежатъ Голландцамъ непосредственно.

2. *Южные Молукскіе* острова лежатъ къ Югу отъ Целебеса и простираются отъ Возпочнаго берега Явы на Востокъ. Близъ Явы лежитъ островъ *Бали*, (называемый также малою Явою); а изъ числа прочихъ наибольшіе суть *Сумбова*, имѣющій видъ подковы, *Флорисъ*, и Юго-возпочный островъ *Тиморъ*. Они доставляютъ сандальное дерево, корицу, черепаху и птичьи гнѣзда, также съ сихъ острововъ берутся невольники. Здѣсь находятся многіе черные Португальцы, которые суть потомки первыхъ Португальцовъ, поселившихся на сихъ островахъ. Власть Голландцевъ здѣсь весьма ограничена или и совсемъ не признается. Однакожъ они на островѣ Тиморѣ имѣютъ городъ *Кулангъ* съ крѣпостію и гаванью и покровительствуютъ 6 Королевствъ, находящіяся на островѣ Сумбовѣ. Голландцы, жители Целебеса съ согласія Голландцевъ, и Китайцы живущіе на островѣ Явѣ посѣщаютъ сіи острова часто для торгу.

VII. *Филиппинскіе* острова, лежатъ къ Сѣверу отъ Целебеса отъ 6 до 26° Сѣверной широты и связаны въ Юго-западной странѣ посредствомъ Сулскаго Архипелага съ островомъ Борнео. Филиппинскіе острова весьма многочисленны. Чрезъ оные простирается большой горный хребетъ отъ Сѣвера на Югъ, въ коемъ находятся

огнедыдушія горы; сіи острова имѣютъ плодородную почву и изобилуютъ Индійскими произведеніями, въ особенности золотомъ, мѣдью, желѣзомъ и мрамором, хлопчатою бумагою, воскомъ, перцомъ, имбиремъ, камфорою, смолами, табакомъ и какао. Здѣсь шкунъ разныя матеріи и спроятъ морскія суда. Природные жители сихъ острововъ суть Горафоры; новѣйшіе поселенцы суть Малайцы, Малабары, Сіамцы и *Исланцы*. Сіи послѣдніе почитаются владѣльцами всѣхъ Филиппинскихъ острововъ и непосредственно имъ принадлежитъ значущее число оныхъ. Наибольшіе изъ сихъ острововъ суть: *Люзонъ* или *Манила* въ Сѣверной и *Минданао* или *Магинданао* въ южной части; число жителей на обоихъ островахъ простирается до 3 милліоновъ. Первый принадлежитъ Испанцамъ, послѣдній на которомъ Испанцы владѣютъ одною только крѣпостію раздѣленъ между многими независимыми Державами и обитаемъ сверьхъ сего морскими разбойниками. Къ Сѣверу отъ Филиппинскихъ острововъ, между Люзономъ и островомъ Формозою, находятся острова *Басги*, коими равнымъ образомъ овладѣли Испанцы.

Манила, на островѣ Люзонѣ, главный городъ Филиппинскихъ острововъ, мѣстопребываніе Испанскаго намѣстника, хорошо выстроенный и укрѣпленный городъ съ гаванью *Кавите*, (38.000 жит.)

ТИБЕТЪ.

Правленіе: Тибетъ раздѣляется на двѣ главныя Державы, каждая изъ нихъ состоитъ подъ управленіемъ *Богдо-Ламы* или *Великаго Ламы*, который при смерти своей назначаетъ себѣ наслѣдника. *Тишу-Лама*, управляетъ въ своихъ земляхъ съ независимою и неограниченною властію; *Далай-Лама*, признаетъ надъ собою верьховную власть Китая и имѣетъ при себѣ Китайскаго Вице-Короля. Нѣкоторыя меньшія Державы имѣютъ своихъ Раджей, кои зависятъ отъ Ламы.

Предѣлы и величина: Тибетъ лежитъ между 25 и 35° широты; граничитъ съ Восточною Индіею, именно съ Кашемиромъ, землею Сеиковъ, Бенгалою, Ашамомъ и Бурмою. Сѣверныя и Восточныя границы почти совсемъ не извѣстны. Плоскостное содержаніе полагается въ 17.000 квад. миль.

Поверьхность земли: Страна сія имѣетъ весьма высокое мѣстоположеніе. Въ Сѣверной части проходитъ горный хребетъ *Мустагъ*, коего отрасль высокій снѣжный кряжъ *Кантаиссе*, простирается напередъ къ Югу, а потомъ къ Востоку и раздѣляетъ рѣчныя области Ганга и Бурремпуттера. Тибетъ содержитъ источники шести *главныхъ рѣкъ*: *Ганга*, который къ Западу отъ Кантаиссе, составляется изъ трехъ соединенныхъ рукавовъ; *Тсанпу* или *Бурремпуттера*, на Восточной сторонѣ

Кантаиссе; далѣе *Лукіана*, *Нукіана*, *Матшу* или *Менамкома* и *Петшу* или *Янтсекіана*. Между многими озерами наивеличайшее есть степное озеро *Теркири*.

Произведенія: много золота и серебра, Тинкалъ изъ коего очищается бура и каменная соль въ чрезвычайномъ множествѣ; бычачьи хвосты и самая тонкая шерсть, изъ коей ткутъ дорогія шерстяныя матеріи и шали.

Минуфактуры и торговля: первыя недостаточны для внутренняго продовольствія; для иностраннаго торга изготовляются только толстыя сукна. Но торговля по причинѣ многихъ естественныхъ произведеній довольно важна и отправляется преимущественно съ Китайцами, Бухарцами и Калмыками; также съ Россіянами производится торгъ на караванахъ отправляемыхъ въ Селенгинскъ близъ Кяхты; а изъ Бенгала ежегодно приходитъ караванъ съ Европейскими и Индійскими товарами въ Тиссулумбу.

Жители: *число* ихъ неизвѣстно, Тибетцы, которые въ Восточныхъ и Сѣверныхъ странахъ кочуютъ, составляютъ особенное поколѣніе, отличающееся собственнымъ своимъ языкомъ. Вѣра Ламайская или Шигемунійская, которая разпространена чрезъ весь Тибетъ, Китай, Татарію и земли Калмыковъ и раздѣляется на двѣ секты съ многочисленнымъ духовенствомъ и монастырями. Тибетцы имѣютъ нѣкоторыя познанія въ наукахъ и

училища вышшихъ наукъ, которыя посѣщаются иностранцами, пріѣзжающими изъ Китая и Кашемира. Наука, которая у Тибетцовъ въ наибольшемъ уваженіи, есть Магія.

Раздѣленіе: Тибетъ состоитъ изъ *двухъ главныхъ частей*, изъ собственно такъ называемаго *Тибета* лежащаго въ Сѣверной и изъ *Бутана* въ южной части.

1. *Бутанъ*, граничитъ съ Бенгалою и отдѣляется какъ отъ оной, такъ и отъ Тибета высокими снѣжными горами. Здѣсь произтекаетъ рѣка *Тикушу* и проходя Бенгалу впадаетъ къ Западу отъ Дакки въ Гангъ. Страна сія довольно тепла и способна къ произращенію всякихъ деревъ и травъ, изключая свойственныхъ поворотнымъ кругамъ, однакожъ и сіи послѣднія въ нѣкоторыхъ мѣстахъ созрѣваютъ. Еловые лѣса и жѣлезо находятся въ изобиліи. Большая часть сей земли управляется Раджею, которой имѣетъ вмѣстѣ достоинство Ламы и зависитъ отъ Тибета, онъ имѣетъ пребываніе свое въ главномъ городѣ или монастырѣ *Тассисудонѣ*, лежащемъ при рѣкѣ Тикушу.

2. Собственно такъ называемой *Тибетъ*, лежитъ къ Сѣверу отъ высокихъ снѣжныхъ горъ и имѣетъ отчасти холодный воздухъ и песчаную почву; другія страны лежащія близъ рѣкъ, имѣютъ лучшій климатъ, здоровый воздухъ и плодородную почву. Въ сей то части текутъ

вышеупомянутыя рѣки и получаются всѣ произведенія. Страна сія раздѣляется на Южную и Сѣверную область, изъ коихъ первая подвластна Тишу-Ламѣ (или Богдо-Бонцану), а вторая Далай-Ламѣ. Предѣлы обоихъ сихъ Государствъ намъ неизвѣстны.

Ласса (Лагасса), къ Сѣверу отъ Тсанпу при рукавѣ сей рѣки, пространный и многолюдный главный городъ — близъ онаго лежитъ *Путалла*, столица Далай-Ламы.

Тиссулумба, къ Юго-западу отъ Лассы, на южной сторонѣ рѣки Тсанпу, главный городъ и столица Тишу-Ламы, производитъ значительный торгъ.

Примѣчаніе. Смѣжныя съ Тибетомъ земли: *Сокъкумъ* или *Сегвинъ*, *Тиркутъ* и *Ланги* или *Ландши*, о коихъ намъ кромѣ названія почти ничего не извѣстно, вѣроятно находятся подъ покровительствомъ Китая.

Китайское Государство.

Китай, именуемый по Китайски *Тсингъ*, *Тсонгку* заключаетъ въ себѣ въ пространномъ смыслѣ всю достальную часть материй земли южной Азіи, до Японскаго моря. Онъ состоитъ изъ собственно такъ называемаго Китая, составляющаго главнѣйшую землю Китайскаго Государства, и изъ большаго полуострова Кореи, зависящаго отъ Китая.

I. Собственно такъ называемый Китай.

Правленіе: Китай есть *неограниченная* и *наслѣдственная* для мужескаго пола *монархія*; однакожъ *великій Ханъ*, можетъ назначить по своей волѣ наслѣдника изъ числа своихъ сыновей.

Положеніе и величина: Китай простирается отъ 115 до 140° долготы и отъ 21° до 41° широты и граничитъ съ Тибетомъ, Восточною Индіею, Индійскимъ и великимъ Океаномъ, Манжуріею и Монголіею. Плоскостное содержаніе полагается въ 70 и до 80.000 квадратныхъ миль.

Поверьхность земли: Земля сія въ Сѣверной и Западной части весьма гориста, высокій горный хребетъ простирается отъ Запада на Востокъ. Кромѣ двухъ главныхъ рѣкъ, *Кіанга или Голубой рѣки и Гоанга или Желтой рѣки* въ Китаѣ находится множество другихъ рѣкъ, озеръ и каналовъ, но вода въ оныхъ не хороша (по сей причинѣ введено употребленіе чая). Въ Сѣверныхъ и гористыхъ странахъ бываетъ зимою жестокій холодъ; воздухъ почти вездѣ здоровъ, а почва плодородна. Однакожъ въ отдаленныхъ отъ рѣкъ и морей странахъ находятся также степи.

Произведенія: Китайское Государство не только природою одарено разными произведеніями, но и почва съ большимъ прилѣжаніемъ обработана, ибо земледѣліе почи-

шается священнымъ и примѣръ подаваемый самимъ Императоромъ приводитъ оное въ уваженіе. Въ Китаѣ находятся всѣ почти Индійскія растѣнія и животныя и сверьхъ того еще нѣкоторыя ему только свойственныя, какъ то лаковое и восковое дерево; золотая рыба, самыя большія и красивыя бабочки и нѣкоторыя особенные роды птицъ. Но главнѣйшее богатство состоитъ въ чаѣ, шелкѣ, хлопчатой бумагѣ и ревенѣ. Гористыя страны доставляютъ много строеваго лѣса, а въ самыхъ горахъ добываются лучшіе минераллы.

Мануфактуры и торговля: Китайцы изготовляютъ фарфоръ, лакированные товары, различныя краски, шелковыя машеріи, выбойку и кисею въ большемъ количествѣ и отмѣнной доброты. Для хорошихъ Китайскихъ красокъ и тонкой работы не достаетъ только лучшихъ рисунокъ. Они печатаютъ книги вырѣзанными формами; рѣзьба на мѣди имъ совсемъ не извѣстна. Торговля ихъ весьма важна, какъ внутренняя, между разными областями и городами, которая облегчается многими каналами, а особливо Королевскимъ каналомъ, проведеннымъ отъ Кантона до Пекина; такъ и внѣшняя, отправляемая караванами на сухомъ пути, и по морю; торгъ по морю производится только въ Возточную Индію и Японію. Всѣ Европейскіе народы, занимающіеся мореплаваніемъ, и даже Американцы соединенныхъ Сѣверныхъ областей

посѣщаютъ гавань въ Кантонѣ, которая одна только для нихъ открыта, не смотря на то, что должны сносить обманы Китайцевъ и платить серебромъ за всѣ товары; однѣ только Англичане съ недавнаго времени производятъ съ ними свободный торгъ. Китайскіе караваны отправляются Россіянамъ на встрѣчу до Россійскихъ границъ.

Жители: число жителей полагается во 150 милліоновъ (а по утвержденіямъ другихъ простирается до 300 милліоновъ). Китайскій народъ, съ коимъ смѣшались Мандшу-Тунгузы, ихъ побѣдители, имѣютъ собственной *языкъ*, состоящій изъ немногихъ словъ, кои имѣютъ весьма многоразличныя значенія, смотря по содержанію разговора. Китайское письмо есть родъ Іероглифовъ. Императорская фамилія произходитъ отъ Мандшу-Тунгузовъ. Главнѣйшія въ Китаѣ *вѣроисповѣданія* суть: *Конфуціево*, самое древнее, вѣра *Фо*, которая сходна съ Будистскою, перешедшая изъ Тибета *Ламайская*, которую исповѣдуетъ Государь и весь его дворъ. Сверьхъ сего здѣсь терпимы *Жиды* и *Магометане*, коимъ позволяется публичное отправленіе своего богослуженія, также и *Христіянскіе миссіонеры*, но сіи послѣдніе весьма ограничены. Китайцы доспигли вдругъ до высокой степени образованія, но съ тѣхъ временъ никакого дальнѣйшаго успѣха въ изобрѣтеніяхъ, наукахъ и художествахъ не оказывали, хотя они и имѣютъ многія Академіи и

учебныя заведенія. Гордость ихъ, заставляющая почитать себя просвѣщеннѣйшимъ народомъ и Іероглифическое письмо на изученіе коипораго потребно много времени препятствовали ихъ успѣхамъ въ наукахъ.

Раздѣленіе: Китайское Государство раздѣляется обыкновенно на 15 областей, а именно: 1) *Печели*, 2) *Хантонъ*, 3) *Ханси*, 4) *Хенси*, 5) *Гонанъ*, 6) *Кіангнанъ*, къ коей принадлежитъ островъ *Тсонъ-Мингъ*, лежащій въ великомъ Океанѣ или Китайскомъ морѣ, 7) *Гу-Куанъ*, 8) *Се-Тшуенъ*, 9) *Чекіангъ*, 10) *Кіанси*, 11) *Фокіень*, къ коей причисляется плодородный островъ *Формоза*, лежащій къ Сѣверу отъ Филиппинскихъ острововъ, между великимъ и Индійскимъ Океаномъ, природные дикіе Островитяне, живущіе на Восточномъ берегу сего острова, въ непроходимыхъ горахъ, сохранили и по нынѣ свою независимость, 12) *Куанг-Тонгъ* или Кантонъ, 13) *Куанси*, къ сей области принадлежитъ островъ *Гаинанъ*, лежащій въ Индійскомъ морѣ, передъ Тонкинскимъ заливомъ, въ среднихъ гористыхъ странахъ онаго живетъ независимый народъ, 14) *Кунгеу* или *Кенгеу* и 15) *Юннанъ*, одна изъ извѣстнѣйшихъ и лучшихъ областей въ Юго-западной части Китайскаго Государства.

Пекинъ, близъ Сѣверныхъ предѣловъ Китая въ области Печели, главный и столичный городъ всего Государства, сей весьма пространный и правильно выстроенный

городъ имѣетъ въ окружности пять миль за изключеніемъ предмѣстій и до двухъ милліоновъ жителей. Многія великолѣпныя зданія, Академію наукъ, Каполическія и Россійскія церкви, Магометанскія мечети и полицію, которая можетъ служить примѣромъ для прочихъ Государствъ.

Нанкинъ, къ Югу отъ Пекина, въ области Кіангнанъ, при рѣкѣ Кіангъ, прежде бывшая столица, весьма пространный городъ, имѣетъ одинъ милліонъ жителей, содержитъ въ окружности $3\frac{1}{2}$ мили, здѣсь находится знаменитая фарфоровая башня, многія мануфактуры, особливо шелковыя; производитъ важный торгъ.

Кантонъ, къ Юго-западу отъ Нанкина, при заливѣ Индійскаго Океана и при устьѣ рѣки Туго въ области Куанг-Тонгъ, пространный городъ, содержитъ болѣе 100.000 жителей, изъ коихъ почти половина живетъ на судахъ плывущихъ по рѣкѣ, принадлежитъ къ важнѣйшимъ торговымъ городамъ Китайскаго Государства; въ семъ только городѣ Европейцы отправляютъ морской торгъ съ Китаемъ; они въ предмѣстіяхъ имѣютъ Факторіи, но должны выгружать свои товары въ разстояніи трехъ миль отъ города на островѣ *Вампо*. —*Макао*, городъ съ гаванью на небольшемъ островѣ, лежащемъ въ заливѣ предъ Кантономъ, принадлежитъ Португальцамъ подъ верьховною властію Китайскаго Императора.

Примѣчаніе. Предѣлы Китайскаго Государства разпространяются гораздо далѣе Китая и оно послѣ Россіи принадлежитъ къ величайшимъ въ свѣтѣ. Кромѣ собственно такъ называемаго Китая къ оному принадлежатъ: а) *Тибетъ*, b) полуостровъ *Корея*, въ средней Азіи: а) малая Бухарія; b) Монголія съ землею Калмыковъ; с) земля Тунгусовъ; которая отчасти составляетъ Китайскія области, а отчасти содержитъ Державы зависящія отъ Китая и платящія дань Китайскому Государю. Плоскостное содержаніе всего Государства полагается во 110.000 квадратныхъ миль (но вѣроятно оно содержитъ болѣе); число жителей и доходы не льзя опредѣлить въ точности; однакожъ по новѣйшимъ извѣстіямъ первое простирается до 333 милліоновъ; а вторые до 396 мил. талеровъ. По симъ же извѣстіямъ армія состоитъ изъ 1.800.000 человѣкъ. Китайцы не имѣютъ большихъ военныхъ кораблей, но великое множество легкихъ вооруженныхъ судовъ.

II. Корея.

Правленіе: Корея составляетъ *независимую* и *наслѣдственную* монархію, и управляется своимъ Королемъ, который получаетъ Королевскій дипломъ отъ Китайскаго Императора и платитъ ему дань; всѣ земли принадлежатъ Королю и владѣтели земель получаютъ оныя отъ Короля только по смерть. Впрочемъ сіе Государство весьма хорошо устроено.

Положеніе и *величина*: Она лежитъ между 34 и 40° широты и между 142° и

143° долготы, и состоитъ изъ большаго полуострова, который граничитъ къ Востоку съ Японскимъ, къ Югу съ Китайскимъ моремъ, а къ Западу съ морскимъ заливомъ *Гоанггай* (Желтымъ моремъ); къ Сѣверу же сей полуостровъ смѣженъ съ Китайскими областями и отдѣляется отъ оныхъ такъ называемою деревянною стѣною (состоящею изъ палиссадъ). *Плоскостное содержаніе*: 4200 квад. миль.

Поверьхность земли: Сіпрана сія гориста, особливо въ Сѣверной части, которая имѣетъ холодный воздухъ и безплодную почву. Въ южной климатъ гораздо теплѣе, почва земли плодородна и хорошо обработана. Здѣсь текутъ только малыя береговыя рѣки. Близъ береговъ находится много подводныхъ камней и отмѣлей.

Произведенія: Главнѣйшія суть пенька, хлопчатая бумага, шелкъ, табакъ, жинзенгъ, смолистое дерево, рогатый скотъ и дичина, большіе крокодиллы, рыбы, жемчужныя раковины, металлы и много каменной соли.

Мануфактуры и торговля: Здѣсь изготовляютъ прекрасную писчую бумагу изъ хлопчатой бумаги, и многія матеріи изъ пеньки ихлопчатой же бумаги. Корейцы не умѣютъ обработывать шелкъ и онъ вывозится въ первоначальномъ своемъ видѣ въ Китай. Главнѣйшій торгъ отправляется сырымъ шелкомъ, хлопчатою бумагою и жинзенгомъ и припомъ только въ Китай и Японію;

*

Европа съ Кореею никакихъ сношеній не имѣетъ.

Жители: состоятъ также изъ смѣшенія Китайцовъ и Манджу Тунгусовъ, но поколеніе сіе древнѣе Китайскаго. Утверждаютъ что языкъ ихъ съ Китайскимъ несходенъ; они исповѣдаютъ частію вѣру Фо, а нѣкоторые послѣдуютъ ученію Конфуція, степень образованія ихъ та же какъ и у Китайцевъ.

Раздѣленіе: Корея раздѣляется на восемъ областей, кои управляются намѣстниками.

Кинъ-Китао, главный городъ всего Государства и Королевская столица.

ЯПОНІЯ.

Правленіе: Японія (по Японски Нипонъ, Ниппонъ и Гиппонъ) составляетъ Монархію *неограниченную* и *наслѣдственную*, и имѣетъ *двухъ владѣтелей*, которые обыкновенно именуются *Императорами*, одного *духовнаго Даиро*, и одного *свѣтскаго*, *Кубо*. Первому оказывается большая почесть, а второму принадлежитъ верьховная власть и разпоряженіе доходами. Многіе малые Князья суть Вазаллы сего Государства и владѣютъ большею частію онаго.

Положеніе и величина: Государство сіе состоитъ изъ острововъ, простирающихся отъ поворотнаго круга рака, къ Востоку отъ Формозы, до 45° широты и отъ 146°

до 165° долготы. Плоскостное содержаніе сихъ острововъ неизвѣстно.

Поверьхность земли: Японскіе острова лежатъ въ части Океана, подверженной жестокимъ бурямъ и волненіямъ, которая отъ сихъ острововъ именуется Японскимъ моремъ, и наполнена подводными камнями, скалами и песчаными отмѣлями. Берега окружены неприступными скалами; и самые острова большею частію гористы, имѣютъ каменистую и безплодную почву; лѣтомъ бываетъ великій зной, а въ зимнее время жестокій и продолжительный холодъ. Сильные дожди, бури, вихри, водяные столпы и землетрясенія здѣсь случаются весьма часто.

Произведенія: Почва земли съ великимъ раченіемъ удобрена даже до самыхъ вершинъ крутыхъ горъ. Японія доставляетъ хорошее Срацынское пшено и другой хлѣбъ, пеньку и хлопчатую бумагу, разные плоды (виноградъ не созрѣваетъ) чай, камфору, лаковое и бумажное дерево, шелкъ, а изъ металловъ преимущественно золото, серебро и лучшую мѣдь въ большемъ количествѣ, желѣзо, сѣру и фарфоровую глину; здѣсь мало четвероногихъ животныхъ, но много морскихъ, особливо китовъ и жемчужныхъ раковинъ.

Мануфактуры и торговля: Японцы во многихъ произведеніяхъ искуства превозходятъ самихъ Китайцовъ. Они изготовляютъ разныя шелковыя и бумажныя ма-

теріи, фарфоръ, превозходныя лакированныя вещи, спальные товары и металлическія композиціи. Торговля весьма ограничена. Японцамъ позволено только ѣздить въ Китай и Корею, гдѣ они имѣютъ Факторіи; а изъ иностранцевъ позволяется только Китайцамъ и Голландцамъ вѣздъ въ одну Японскую гавань Нангасаки.

Жители: Японскій народъ имѣетъ собственный языкъ, письмо, вѣру и образованіе, перешедшія какъ кажется къ нимъ изъ Китая. Въ Японіи терпимы всѣ вѣроисповѣданія, кромѣ Христіанскаго (чему причиною бывшіе Христіянскіе миссіонеры) противу котораго учреждена строгая инквизиція. Познанія ихъ въ наукахъ и художествахъ весьма ограничены; совершенное отдаленіе ихъ отъ сообщества съ прочими народами препятствуютъ дальнѣйшимъ ихъ успѣхамъ, хотя они и печатаютъ книги, имѣютъ многія училища высшихъ наукъ и другія учебныя заведенія, библіотеки, охоту къ изученію наукъ и хорошія способности. Воспитаніе ихъ весьма выхваляется.

Раздѣленіе: Японское Государство состоитъ изъ *двухъ главныхъ частей*:

1я. *Главная часть* или *собственно такъ называемая Японія*, лежитъ между 32 и 42° широты, содержитъ до 9000 квад. миль и состоитъ изъ трехъ большихъ острововъ. *Нилона*, наибольшаго, *Ксимо*, лежащаго къ Югу отъ Нипона и отдѣленнаго

отъ онаго узкимъ проливомъ, и *Ксикоко*, къ Востоку отъ упомянутаго пролива; и изъ безчисленнаго множества малыхъ острововъ. Она раздѣляется на 70 областей, изъ коихъ пять принадлежатъ непосредственно Кубѣ, а прочіе подвластны наслѣдственнымъ Князьямъ.

Іеддо, къ Сѣверо-востоку отъ Міако, наибольшій и главнѣйшій городъ Государства и столица Куба; отправляетъ торгъ и имѣетъ одинъ милліонъ жителей.

Міако, на островѣ Нипонѣ, къ Сѣверо-востоку отъ Нангасаки, древній главный городъ Государства и столица Даира, содержитъ одинъ милліонъ (600.000) жителей, имѣетъ хорошія фабрики и отправляетъ торгъ.

Нангасаки, на берегу острова Ксимо, принадлежитъ къ числу пяти вольныхъ торговыхъ городовъ Японіи; въ одну только гавань сего города позволено пріѣзжать Голландцамъ и Китайцамъ: первые складываютъ свои товары на небольшемъ островѣ *Десимѣ*.

Ія Часть состоитъ изъ острововъ *Ликео*, и трехъ большихъ *Курильскихъ* острововъ.

1. *Острова Ликео*, лежатъ къ Юго-востоку отъ Ксимо близъ Формозы, они весьма плодородны и населены прилѣжными жителями, кои занимаются земледѣліемъ, рыбными промыслами и отправляютъ морской торгъ въ Китай и Японію. Надобно

различать острова *Ликео* отъ острововъ *Ликеіо*: первые имѣютъ своего Даиру и наслѣднаго первосвященника, который зависитъ въ отношеніи свѣтскихъ дѣлъ непосредственно отъ Князя, имѣющаго свои владѣнія на островѣ Ксимо и отъ Китайскаго Императора посредственно. Острова Ликеіо имѣютъ своего Короля, который подвластенъ Китайскому Императору.

2. Большіе Курильскіе острова, лежатъ къ Сѣверу и къ Сѣверо-востоку отъ Нипона; какъ величина, такъ и число ихъ намъ не извѣстны. Нѣкоторые полагаютъ три, а другіе шесть острововъ. По извѣстіямъ мореплавателей они плодородны, имѣютъ большіе лѣса, мѣдные и серебренные рудники. Берега богаты рыбою. Жители называемые Японцами *Іезо* (Инзу) занимаются китовою и звѣриною ловлею, имѣютъ своего Князя, признающаго верьховную власть Японскаго Императора. Ближайшій къ Нипону есть островъ *Матсумай*.

B. Средняя Азія.

Средняя или *верьхняя Азія*, простирающаяся между южною и Сѣверною Азіею отъ Восточнаго берега Чернаго моря до Западныхъ береговъ великаго Океана, содержитъ: 1) Кавказскій перешеекъ, 2) Татарію и 3) Китайскую верьхнюю Азіи.

Кавказскій перешеекъ.

Правленіе: Отдѣльныя части сей страны принадлежатъ Россійскому Императору, Турецкому Султану и Ширванскому Персидскому Хану. Но большая половина раздѣлена на многія малыя Державы, кои или совсемъ независимы, или зависятъ отъ Турецкаго и Россійскаго Государства.

Положеніе и величина: Кавказскій Перешеекъ лежитъ между 54 и 68° долготы и между 40 до 46° широты, граничитъ къ Югу съ Персіею и Азійскою Турціею, къ Сѣверу съ Азійскою Россіею, къ Западу съ Чернымъ, а къ Востоку съ Каспійскимъ моремъ. Положеніе сей земли между сими двумя морями образуетъ широкій перешеекъ. *Плоскостное содержаніе*: 6000 квадратныхъ миль.

Поверьхность земли: Страна сія при высокомъ своемъ мѣстоположеніи имѣетъ весьма плодородную почву. Главнѣйшія горы суть: *Кавказскія*, которыя простираются поперегъ сего перейшейка получившаго отъ оныхъ наименованіе: горы сіи имѣютъ снѣжныя вершины, покрыты лѣсами и прорѣзываются прекрасными долинами. Изъ текущихъ здѣсь *береговыхъ рѣкъ* достойны примѣчанія на южныхъ предѣлахъ рѣка *Ара*, съ побочною рѣкою *Куръ*, впадающая въ Каспійское, а на Сѣверныхъ границахъ *Кубань* изливающаяся въ Азовское морѣ. Между обѣими предидущими шечетъ рѣка *Ріонъ*

или *Факсъ* въ Черное морѣ. Воздухъ почти вездѣ здоровый.

Произведенія: рожъ, вино, древесные плоды, мѣдь и хорошія пажити находятся въ изобиліи, виноградная лоза и крапъ ростутъ повсюду; здѣсь ведутся хорошія овцы и лошади; и находится желѣзо и минеральныя воды.

Мануфактуры и *торговля*: въ первыхъ здѣсь совершенный недостатокъ, изключая нѣкоторыя мануфактуры, въ коихъ изготовляются толстыя сукна. Другія потребности жители получаютъ посредствомъ торговли, производимой съ Турками и Персіянами, которая находится большею частію въ рукахъ Армянъ и Жидовъ, чрезъ обмѣнъ шерсти, кожъ, мѣховъ, хлѣба и жира, и сія мѣна составляетъ вообще единственный торгъ сей земли.

Жители: Они состоятъ изъ многихъ народовъ, разнаго поколѣнія, и имѣющихъ разнообразный языкъ, вѣру и обычаи; преимущественное число составляютъ Татары и природные Финны; они суть отчасти Магометане, а отчасти исповѣдуютъ Греческую вѣру; не имѣютъ никакихъ учебныхъ заведеній и находятсявъ глубокомъ невѣжествѣ, большая часть изъ нихъ ведутъ кочевую жизнь.

Раздѣленіе: Земли принадлежащія къ Кавказскому Перешейку лежатъ отчасти въ Сѣверной, а отчасти въ южной сторонѣ Кавказа.

I. *Сѣверныя Кавказскія земли* суть: Кубань, Кабарда и Дагестанъ.

1. *Кубань*, по обѣимъ сторонамъ рѣки Кубани, сюда принадлежитъ только одна часть, лежащая въ южной сторонѣ рѣки, другая въ Сѣверной сторонѣ принадлежитъ Россіи; плодородная сія страна обитаема *Черкессами*, кои исповѣдуютъ Магометанскую вѣру, и имѣютъ своихъ Князей, называемыхъ Беями, также Ногайскими Татарами и Жидами. Земля сія, или покрайнѣй мѣрѣ часть оной лежащая около Чернаго моря находится во власти Турціи.

2. *Кабарда*, къ Востоку отъ Кубани, страна весьма плодородная и изобильная нѣжными плодами. Она обитаема Магометанскими Черкессами, которые довольно образованы и занимаются земледѣліемъ, ремеслами и торговлею, и раздѣлена на многія небольшія державы, управляемыя Князьями и Мурзами: державы сіи соединены между собою присягою и признаютъ верьховную власть Россійскаго Государя. Земля сія раздѣляется на великую и малую Кабарду. Отъ великой Кабарды зависятъ Горскіе народы, которые живутъ въ самыхъ возвышенныхъ странахъ Перешейка. Воинственный сей народъ исповѣдуетъ Магометанскую вѣру и занимается скотоводствомъ и грабежемъ, онъ раздѣляется на два поколѣнія, изъ коихъ одно (Осси, Осетинцы) говоритъ Персидскимъ, а другое (Кисты) своимъ языкомъ. Кабар-

динцы и Горскіе народы не имѣютъ городовъ, но живутъ въ деревняхъ.

3. *Дагестанъ*, къ Юго-востоку отъ Кабарды между Кавказомъ и Каспійскимъ моремъ, обитаемъ разными Татарскими народами, которые отчасти управляются независимыми Князьями, а отчасти Ханомъ Персидской области Ширвана, съ коею Дагестанъ граничитъ. Главный городъ *Тарку*, лежитъ при Каспійскомъ морѣ, къ Сѣверу отъ Дербента и имѣетъ 10.000 жителей. — *Лесгистанъ*, лежитъ на Кавказскихъ горахъ. Лесгинцы по языку своему суть Финны, исповѣдуютъ Магометанскую вѣру и живутъ грабежемъ и разбоями. — *Колашъ*, *Кубаша*, небольшее владѣніе, жители онаго называютъ себя Франками, занимаются ремеслами и торговлею и не берутъ никакого участія въ грабежахъ Лесгинцевъ.

II. *Южныя Кавказскія земли*: содержатъ области Мингрелію, Имеретію, Сатабаго и Кардуель, которыя всѣ извѣстны подъ названіемъ *Георгіи* (*Гюрджистанъ*, *Грузія*). Грузинцы говорятъ своимъ языкомъ, исповѣдуютъ отчасти Магометанскую, а отчасти Греческую вѣру и составляютъ народъ необразованный и воинственный.

1. *Мингрелія*, называемая Древними Колхисъ, въ Сѣверо-восточной части Чернаго моря, страна сія богата лѣсомъ, жители суть Христіяне, занимаются скотоводствомъ и имѣютъ своего Царя, который подвластенъ Имеретскому Царю. *Изгауеръ*,

главное мѣсто на берегу Чернаго моря; близъ сего мѣста производится торгъ невольниками. *Рухсъ*, столица. — *Гуріель*, отдѣленная отъ Имеретіи часть лежитъ къ Югу отъ оной при Черномъ морѣ на предѣлахъ Турціи, имѣетъ своего Князя, которой есть Вазалъ Имеретскаго Царя.

2. *Имеретія*, къ Востоку отъ Мингреліи, гористая и плодородная страна, имѣетъ хорошее скотоводство и желѣзные рудники, но убогихъ жителей, управляется своимъ Царемъ, коего столица *Котатисъ*, лежитъ при рѣкѣ Ріонѣ.

3. *Сатабаго*, непосредственная область Турціи, лежитъ къ Югу отъ Имеретіи, изобилуетъ виноградомъ и медомъ, имѣетъ хорошія пажити и ввѣрено управленію Паши.

4. *Кардуель* и *Кахетія* (*Карталинія* и *Грузія*) или собственно такъ называемая *Георгія*, лежитъ къ Востоку отъ Имеретіи и Сатобаги и къ Западу отъ Лесгистана, плодородная сія страна производитъ хлѣбъ, ленъ и пеньку, хлопчатую бумагу, воскъ и медъ, и богата шелкомъ, тонкою шерстію и разными минераллами; между горами, которыя покрыты лѣсомъ находятся пріятныя и плодоносныя долины; принадлежитъ къ прекраснѣйшимъ странамъ Азіи и составляетъ главнѣйшее Государство на Кавказскомъ Перешейкѣ (1600 квад. миль съ 350.000 жителями). (Грузія съ 1801 года присоединена къ Россійскому Государству и составляетъ нынѣ 51 Губернію онаго)

Тифлисъ, при рѣкѣ Курѣ, главный городъ Кардуеля и столица Царя, имѣетъ 20.000 жит. изъ коихъ большая часть состоитъ изъ Армянъ, разныя фабрики, и теплые ключи; отправляетъ хорошій торгъ.

ТАТАРІЯ.

Правленіе: Татарія, называемая также *Чагатаемъ* (по бывшему великому Ханству) и *Азійскою или великою Татаріею*, для различія отъ бывшей Европейской или малой Татаріи, раздѣлена на многія независимыя Державы разной величины, которыя управляются Ханами, потомками Чингисъ-Хана съ наслѣдственною и по большой части ограниченною властію.

Положеніе и величина: Татарія лежитъ между 66 и 96° долготы и между 35 и 48° широты, граничитъ къ Западу съ Каспійскимъ моремъ, къ Югу съ Персіею, къ Востоку съ Китайскою верьхнею Азіею, а къ Сѣверу съ Россійскою или Сѣверною Азіею; плоскостное ея содержаніе простирается до 50.000 квадратныхъ миль.

Поверьхность земли: Чрезъ Восточную часть простирается горный хребетъ Мустагъ, Западная состоитъ изъ холмовъ и долинъ, прорѣзываемыхъ многими рѣками; въ Сѣверной части находятся степи. По сему воздухъ и почва земли весьма разнообразны. Кромѣ Каспійскаго моря здѣсь находится *Аральское озеро*, принимающее

вѣ себя главныя рѣки сей страны, *Аму* (именуемая древними Гигонъ или Оксусъ) съ побочною рѣкою *Согтъ* съ южной, и рѣку *Сиръ* съ Возточной стороны.

Произведенія: Превозходныя пажити; верблюды, лошади, рогатый скотъ и овцы; вообще скотоводствомъ и ловлею дикихъ звѣрей жители Тапаріи снискиваютъ себѣ пропитаніе; многія мѣста способны къ хлѣбопашеству и изобильны виномъ, плодами, шелкомъ, хлопчатою бумагою, ревенемъ, шафраномъ, льномъ, пенькою и всякими минераллами, въ особенности же желѣзомъ, мѣдью и свинцомъ.

Мануфактуры и торговля: Бухарцы занимаются преимущественно предъ прочими народами рукодѣліями, имѣютъ хорошія шелковыя и бумажныя мануфактуры и производятъ пространный торгъ въ Персію, Индію, Китай и Россію; какъ сей, такъ и другіе Татарскіе народы изготовляютъ толстые войлоки, шерстяные и бумажные платки, камлоты изъ верблюжьей шерсти, всякія деревянныя и желѣзныя издѣлія, особливо хорошіе шпажные клинки, и производятъ какъ сими, такъ и естественными произведеніями своей земли выгодный торгъ въ Россію, отъ которой въ замѣнъ получаютъ Европейскіе товары.

Жители: Главный народъ есть Татарскій, состоящій изъ разныхъ поколѣній, кои всѣ исповѣдуютъ Магометанскую вѣру; нѣкоторые ведутъ кочевую жизнь, а дру-

гіе занимаются хлѣбопашествомъ; Татары довольно образованы, имѣютъ нѣкоторыя познанія въ наукахъ и даже училища высшихъ наукъ.

Раздѣленіе: Вся Татарія состоитъ изъ *трехъ главныхъ частей*: изъ Сѣвернаго Чагатая, южнаго Чагатая, или большой Бухаріи, и Возточнаго Чагатая или малой Бухаріи; послѣдняя принадлежитъ къ Китайской верьхней Азіи.

I. *Сѣверной Чагатай*, раздѣляется по различнымъ народамъ, населяющимъ оный на землю Туркмановъ, Каракалпаковъ, Киргисовъ, Аральцовъ и на Хиву.

1. *Земля Туркмановъ или Туркменцовъ*, лежитъ на Возточной сторонѣ Каспійскаго моря, между симъ моремъ и Аральскимъ озеромъ, начиная отъ Россійскихъ до Персидскихъ предѣловъ. Перешеекъ между обоими морями гористъ и покрытъ отчасти волнующимся пескомъ; Туркменцы ведутъ кочевую жизнь и занимаются скотоводствомъ, а нѣкоторые хлѣбопашествомъ, торговлею и мореплаваніемъ по Аральскому озеру; они склонны къ грабежамъ и избираютъ сами своихъ Князей и старѣйшинъ.

2. *Земля Каракалпаковъ* лежитъ на Востокъ отъ Аральскаго озера, вдоль рѣки Сири до Ташкента. *Нижняя Орда*, населяющая Сѣверныя страны вокругъ Сира находится подъ покровительствомъ Россійскаго Государства; *верьхняя Орда*, въ южной сторонѣ Сира живетъ въ независимости

находится въ союзѣ съ Киргисами и управляется своими Ханами съ ограниченною властію. Народъ сей миролюбивъ, ведетъ кочевую жизнь, занимается скотоводствомъ и землепашествомъ и изготовляетъ огнестрѣльныя оружія, порохъ и ядры, коими отправляетъ торгъ.

3. *Земля Киргиская* (т. е. большой Киргисъ-Кайсацкой Орды, средняя и малая Орда находится въ Россійскомъ подданствѣ); занимаетъ всю Возточную часть вольной Татаріи, состоитъ отчасти изъ степей, чрезъ которыя протекаютъ степныя рѣки, а отчасти изъ гористыхъ, теплыхъ и плодородныхъ странъ. Киргисы, главнѣйшій изъ Татарскихъ народовъ, весьма склонны къ грабежу и ведутъ большею частію кочевую жизнь; нѣкоторые изъ нихъ занимаются земледѣліемъ, живутъ въ городахъ и селеніяхъ и управляются своими Ханами.

Ташкентъ, при рѣкѣ Сирѣ, пространный и многолюдный городъ (40.000 жит.) чрезъ сей городъ проведены многіе каналы; производитъ значительный торгъ.

Туркестанъ, къ Сѣверу отъ Ташкента, сей городъ прежде находился въ цвѣтущемъ состояніи но въ новѣйшія времена почти совершенно, раззоренъ, онъ лежитъ въ области сего же имени и почитается Магометанами священнымъ мѣстомъ, нынѣ находится во власти Ташкентскаго Хана.

4. *Земля Аральцовъ* или *Аральскихъ Узбековъ*, въ Юго-возточной сторонѣ и на ос-

тровахъ Аральскаго озера, страна небольшая, обитаема малочисленнымъ кочующимъ народомъ, который занимается скотоводствомъ и земледѣліемъ и управляется Ханами Киргизскаго поколѣнія.

5. Земля *Хива* или *Харезмъ* (Ховарезмъ, Коразанъ) между Аральскимъ озеромъ и Персіею, имѣетъ песчаную почву, посреди оной протекаетъ рѣка Аму, хлѣбопашество производится съ хорошимъ успѣхомъ, сверьхъ сего сія страна доставляетъ вино, плоды, табакъ и хлопчатую бумагу; скотоводство не столь важно, по причинѣ недостатка въ хорошихъ пажитяхъ. Жители (числомъ до 30.000) ведутъ постоянную жизнь, управляются Ханомъ, котораго избираютъ изъ сосѣдственныхъ Ханскихъ поколѣній Усбековъ, и весьма уважаются между Татарами.

Хива, въ Южной странѣ Аральскаго озера, главный городъ и зимняя столица Хана, чрезъ сей городъ проведены, каналы изъ рѣки Аму, имѣетъ 10.000 жителей.

II. *Южный Чагатай*, или *большая Бухарія*, граничитъ къ Сѣверу съ Хивою и землею Киргисовъ, къ Востоку съ малою (Китайскою) Бухаріею къ Югу и Западу съ Индіею и Персіею; содержитъ болѣе 20.000 квадратныхъ миль, Восточная часть гориста, холодна и вокругъ Мустага безплодна; Западная часть наводняется рѣкою Аму и многими побочными рѣками; и принадлежитъ къ лучшимъ, и многолюднѣйшимъ

странамъ верьхней Азіи. Она доставляетъ преимущественно много пеньки, хлопчатую бумагу, ревень, шерсть и мерлушки. *Усбеки*, владѣющіе сею страною, отчасти кочуютъ и живутъ грабительствомъ, отчасти обработываютъ землю. *Бухарцы*, между коими находится множество Жидовъ, Индѣйцевъ и Персіянъ, коимъ позволяется свободное отправленіе богослуженія, живутъ всѣ въ городахъ и селеніяхъ, занимаются земледѣліемъ, ремеслами и торговлею; также упражняются въ нѣкоторыхъ художествахъ и наукахъ. Земля сія раздѣляется на Сѣверную и Южную Бухарію.

1. *Сѣверная Бухарія или земля Усбековъ* (Согдіана) при рѣкѣ Согдѣ, которая протекаетъ чрезъ прекрасную долину (Ал-Согдь), раздѣлена между многими Ханами, не имѣющими между собою никакой связи.

Бухара (Бохара) при рѣкѣ Согдѣ, пространный и хорошо выстроенный главный городъ, имѣетъ важныя мануфактуры и производитъ значительный торгъ.

Самаркандъ, при Согдѣ, выше Бухары пространный, многолюдный и укрѣпленный городъ, имѣетъ мануфактуры, въ коихъ изготовляется лучшая шелковая бумага, и знаменитое Магометанское училище вышшихъ наукъ.

2. *Южная Бухарія* или страна *Балкъ* (Бактріана) при верьхней части рѣки Аму, гористая, но весьма плодородная земля, раз-

*

дѣлена на многія Княжества и отчасти подвластна Королю Кандагарскому.

Балкъ, къ Югу отъ Самарканда, пространный городъ и (бывшая) столица Хана Узбекскихъ Татаръ, имѣетъ хорошія шелковыя мануфактуры, и служитъ складкою товаровъ привозимыхъ изъ Бухаріи и Индіи; сей городъ принадлежитъ къ Кандагару.

Китайская верьхняя Азія.

Китайская верьхняя Азія, которая неправильно именуется *Китайскою Татаріею*, занимаетъ всю достальную, слѣдовательно наибольшую часть ($\frac{2}{3}$) верьхней Азіи, начиная отъ горнаго хребта Мустага до великаго океана, именно Возточный Чагатай, Монголію и землю Тунгусовъ. Она состоитъ отчасти изъ непосредствѣнныхъ областей, а отчасти изъ зависимыхъ государствъ.

I. Возточный Чагатай.

Правленіе: *Возточный Чагатай* или *малая Бухарія* (Кара-Кишай) составляетъ непосредственную область Китайскаго Государства.

Положеніе и величина: малая Бухарія лежитъ между 92 и 118° долготы, и 35 до 45° широты, отдѣляется отъ Киргиской земли и большой Бухаріи въ Западной части Мустагомъ, отъ Монголіи въ Сѣ-

веро-западной и Сѣверной части симъ же горнымъ хребтомъ и Богдоолою, а въ Южной части отъ Тибета. *Плоскотное содержаніе*: болѣе 10.000 квад. миль.

Поверьхность земли: состоитъ изъ степей по которымъ текутъ *степныя рѣки*, главнѣйшая изъ оныхъ есть рѣка *Иркенъ*, впадающая въ озеро *Лолъ*; мѣста наводняемыя рѣками особливо лежащія близъ Мустага плодородны. Отъ Юго-запада простирается къ Сѣверо-возтоку большая и холодная песчаная степь *Коби или Шамо*, которая однакожъ имѣетъ въ нѣкоторыхъ мѣстахъ источники.

Произведенія: плодородныя ровнины производятъ рожъ, плоды и вино, а на нѣкоторыхъ горахъ растетъ ревень.

Мануфактуры и торговля: торгъ производится только въ нѣкоторыхъ городахъ, а мануфактуры не доставляютъ ни какихъ товаровъ для иностранной торговли.

Жители: суть отчасти Бухарцы Магометанскаго исповѣданія, живущіе въ городахъ и селеніяхъ, а отчасти Калмыки и кочевые народы, которые исповѣдаютъ Ламайскую вѣру; первые довольно образованы, а впорые находятся въ глубокомъ невѣжествѣ и весьма суевѣрны.

Иркенъ, при рѣкѣ сего же имени пространный, многолюдный и главный городъ, составляетъ средоточіе торговли между Сѣверною Азіею, большою Бухаріею, Индіею, Тибетомъ и Китаемъ.

II. Монголія.

Правленіе: Монголія раздѣлена на многія другъ отъ друга независимыя и наслѣдственныя державы различной величины, которыя, хотя и принуждены признавать верьховную власть Китайскаго Императора, но по отвращенію своему къ самовластію удержали свой образъ правленія.

Предѣлы и величина: Монголія простирается отъ 90 до 135° долготы и отъ 30 до 50° широты, и окружена малою Бухаріею, землею Киргисовъ, Сѣверною Азіею, землею Тунгузовъ, Китаемъ и Тибетомъ. Полоскостное содержаніе простирается до 50.000 квад. миль.

Поверьхность земли: страна сія по разнымъ направленіямъ прорѣзывается степями, особливо большею частію песчаной степи Коби. и высочайшими Азійскими горами. Здѣсь текутъ многія *степныя рѣки*, между коими рѣка *Или*, впадающая въ озеро *Балхашъ*, есть главнѣйшая; сверьхъ сего въ сей же странѣ находятся главные источники большихъ рѣкъ Иртыша, который протекаетъ чрезъ озеро *Зайсанъ*, Оби, Енисея, Амура и Гоанга; климатъ весьма холоденъ, а почва земли большею частію безплодна.

Произведенія: Страна сія не можетъ быть богата произведеніями, ибо большая часть земли лежитъ невоздѣланною. Кромѣ выгоднаго скотоводства и дикихъ звѣрей,

между коими находятся дикія лошади и дикіе ослы (Онагеры) отсюда получается ревень и небольшое количество хлопчатой бумаги.

Мануфактуры и торговля: здѣсь изготовляютъ оружія, кожи, шерстяныя, шелковыя и бумажныя матеріи, также пищую бумагу. Другія потребности жители выменниваютъ на скотъ и мѣховые товары отъ Россіянъ и Бухарцевъ. Караваны ихъ отправляются въ Астрахань и Тобольскъ. *Жители суть* Монгольцы, народъ многолюдный, раздѣляющійся на два поколѣнія на собственно такъ называемыхъ *Монгольцовъ* и на *Калмыковъ* (Елеты, называемые также неправильно Елупенами), изъ коихъ каждое дѣлится вновь на разные племена. Они всѣ ведутъ кочевую жизнь и признаютъ Ламайскую или Шегемунійскую вѣру.

Раздѣленіе: Страна сія по жителямъ своимъ раздѣляется на земли Калмыковъ и Монгольцевъ.

1. *Земля Калмыковъ*, занимаетъ Западную часть Монголіи, и состоитъ изъ Сюнгоріи и Хошотіи.

а) *Сюнгорія* земля Сюнгоровъ, лежитъ къ Сѣверу между малою Бухаріею и Сѣверною Азіею, весьма гориста (горы отдѣляющія сію землю отъ собственно такъ называемой Монголіи почитаются наивеличайшими въ старомъ свѣтѣ) и содержитъ изпочники Иртыша, Оби, Енисея, степную рѣку Или, и озеро Балхашъ.

Курое (т. е. городъ) или *Урга*, главное пограничное мѣсто Китайцевъ, столица Кутухты (Монгольскаго великаго Ламы), Китайскаго намѣстника и Калмыкскаго Князя.

6) *Хошотія*, между малою Бухаріею, Тибетомъ и Китаемъ, страна сія отчасти гориста, а отчасти состоитъ изъ степей, содержитъ источники Гоанга и степное озеро *Коко-Норъ*; главнѣйшее произведеніе сей страны есть ревень.

2. *Земля Монгольцовъ*, занимающая Восточную часть Монголіи, раздѣляется на Калкасъ-Монголію и Шарру-Монголію.

а) *Калкасъ-Монголія* (получившая наименованіе отъ рѣки Калки) находится въ Сѣверной половинѣ земли Монгольцовъ; въ Сѣверной части имѣетъ источники рѣкъ *Онона* и *Керлона*, которые далѣе соединясь образуютъ рѣку Амуръ, а въ Южной лежитъ часть песчаной степи Коби; здѣсь находятся степныя рѣки, также и высокія горы.

Каракорумъ, бывшій главый городъ Чингисовъ и столица Чингисъ-Хана, нынѣ остались только развалины онаго. — *Майматшинъ*, торговое мѣсто, на Сибирской границѣ близъ Кяхты.

6) *Шарра* (желтая) *Монголія*, лежитъ въ Южной половинѣ земли Монгольцевъ, чрезъ Сѣверныя и Западныя страны простирается большая часть песчаной степи Коби; въ Юго-восточной сторонѣ протe-

каетъ рѣка Гоангъ, и вокругъ сихъ мѣстъ почва обработана; она имѣетъ лѣса и оловянные рудники. Начиная отъ гористой ровнины Коби, горные хребты постепенно понижаются до Китайской стѣны, отдѣляющей Шарру-Монголію отъ Китая.

Чеголъ, въ коемъ Китайскій Императоръ лѣтомъ имѣетъ пребываніе.

III. Земля Тунгусовъ.

Правленіе: Она не имѣетъ собственныхъ Князей, но подвластна непосредственно Китайскому Государю.

Положеніе и *величина*: Она простирается отъ 135 до 160° долготы и отъ 44 до 54° широты, и окружена Монголію, Сѣверною Азіею, великимъ Океаномъ и Кореею. Плоскостное содержаніе оной полагается въ 40.000 квадратныхъ миль.

Поверьхность земли: Верьхняя Азія въ сей странѣ имѣетъ большой скатъ противу великаго Океана, степи здѣсь прекращаются и почва становится плодоносна. Земля Тунгусовъ гориста и наводняется рѣкою *Амуромъ* (Сахалинъ-Ула т. е. Черная рѣка) которая происходитъ изъ соединенія рѣкъ *Шилки*, которая выше называется Онономъ и *Аргуна* (называемой при источникѣ своемъ Керлономъ): рѣка сія судоходна.

Произведенія: Изключая ревень и жинзенгъ намъ неизвѣстны; жители занимаются хлѣбопашествомъ, скотоводствомъ и рыбными промыслами. Восточная часть сей земли до самаго моря покрыта обширными лѣсами.

О *Мануфактурахъ* и *торговлѣ* сей страны намъ до сего времени ничего не извѣстно.

Жители: суть Тунгусы, составляющіе особый народъ, который раздѣляется на разныя поколѣнія, (въ числѣ оныхъ находятся и Манжу-Тунгусы, побѣдители Китайцевъ) они исповѣдуютъ Ламайскую вѣру, ведутъ кочевую жизнь и снискиваютъ себѣ пропитаніе скотоводствомъ и рыбными промыслами, нѣкоторые имѣютъ постоянныя жилища и занимаются землепашествомъ.

Раздѣленіе: Вся сія земля раздѣляется на *два намѣстничества*: на *Цицикаръ*, составляющій Сѣверную, и *Киринъ*, занимающій южную часть Тунгуской земли. Сверьхъ сего сюда причисляется большой полуостровъ *Сахалинъ-Ула*, лежащій передъ устьемъ Амура, и страна *Леатонгъ* или *Леао*, находящаяся вдоль берега Желтаго моря; первоначальное завоеваніе Манжуровъ.

Киринъ-Ула-Хотонъ, въ южной сторонѣ, главный городъ намѣстничества Кирина и столица Вице-Короля.

Цицикаръ, къ Сѣверу отъ Кирина, главный городъ намѣстничества по немъ наз-

ваннаго, служитъ мѣстомъ ссылки для Китайцовъ.

Улуссу-Муданъ, при Амурѣ: Сѣверная пограничная крѣпость Китайцевъ противъ Сибири.

С. Сѣверная Азїя.

Правленіе: Вся Сѣверная Азія составляетъ непосредственную часть Россійскаго Государства, и потому обыкновенно называется *Азійскою Россіею*. Она управляется намѣстниками. Большая часть кочующихъ народовъ, особливо по простиранію южныхъ предѣловъ имѣютъ своихъ владѣтелей и находятся въ весьма малой зависимости отъ Россіи.

Положеніе и величина: Азійская Россія содержитъ болѣе $\frac{1}{3}$ всей Азіи. Долгота простирается отъ 56° до 208°, широта отъ 44° до 78°. Она граничитъ къ Западу съ Европейскою Россіею; къ Югу съ Кавказскимъ перешейкомъ, Каспійскимъ моремъ и Аральскимъ озеромъ, вольною Татаріею, въ особенности съ землями Туркмановъ и Киргисовъ, съ Китайскимъ Государствомъ, именно: съ Сюнгоріею, Калкасъ-Монголіею и землею Тунгусовъ; къ Западу съ великимъ Океаномъ, Сѣвернымъ Ледовитымъ моремъ и съ Куковымъ проливомъ, соединяющимъ сіи моря; а къ Сѣверу съ Ледовитымъ моремъ. *Плоскостное содержаніе* простирается свыше 260.000 квад. миль.

Поверьхность земли: Здѣсь равнымъ образомъ, какъ въ Европейской Россіи должно различать теплую полосу, простирающуюся къ Югу отъ 50°, отъ средней лежащей между 50° и 60°, и отъ холодной полосы, начиная отъ 60° къ Сѣверу. Въ первой лѣтомъ бываетъ великой зной, она отчасти имѣетъ весьма плодородную почву, а отчасти состоитъ изъ степей; вторая наполнена пространными безводными пустынями; а третья за изключеніемъ не многихъ мѣстъ имѣетъ совершенно безплодную почву земли. *Уральскій хребетъ*, простирающійся отъ Ледовитаго до Каспійскаго моря, отдѣляетъ скатъ земли, который въ Западной сторонѣ сего края понижается къ Черному и Каспійскому, а въ Возточной къ Ледовитому морю. Чрезъ что страна сія открывается Сѣверному вѣтру, который даже въ лѣтнее время приноситъ съ собою жестокій холодъ; напротивъ высокіе хребты горъ, составляющіе южные предѣлы, совершенно преграждаютъ путь южнымъ теплымъ вѣтрамъ. Холодный климатъ Сибири происходитъ частію отъ сего положенія, а частію отъ почвы, наполненной солончаками. *Главныя рѣки* суть: 1. Текущія къ Югу: a) въ Черное морѣ, пограничныя рѣки *Донъ* и *Кубань*; b) въ Каспійское морѣ: *Волга* и *Уралъ*; 2) текущія къ Сѣверу, въ Ледовитое морѣ: *Объ* съ побочною рѣкою *Иртышемъ*, которая принимаетъ

рѣку *Тоболь*; *Енисей*, *Лена*, въ которую впадаетъ съ Возточной стороны *Алтань*, *Индигирка* и *Колыма*; 3. Къ Возтоку въ Камчатское морѣ: *Анадырь*. Всѣ сіи рѣки и многія изъ числа впадающихъ въ оныя судоходны. Изъ множества озеръ *Байкалъ* есть величайшее.

Произведенія: Теплыя страны въ Югозападной сторонѣ Уральскихъ горъ производятъ огородную овощъ и древесные плоды въ изобиліи; но мѣста сіи мало населены и худо обработаны. Въ нѣкоторыхъ странахъ Сибири выгодное положеніе и хорошая почва земли щедро вознаграждаетъ всякій трудъ земледѣльца; но наибольшая часть хорошей земли не обработывается и покрыта непроходимыми лѣсами. Отъ скотоводства, въ Сѣверныхъ странахъ отъ оленей, отъ ловли дикихъ звѣрей, въ числѣ коихъ находятся дикіе лошади, ослы, козы и лоси, ходящіе въ безчисленныхъ стадахъ и отъ богатыхъ рыбныхъ промысловъ большая часть жителей снискиваютъ себѣ пропитаніе. Звѣри всякихъ родовъ, доставляющіе мѣховые товары находятся въ чрезвычайномъ множествѣ, но лучшіе изъ нихъ какъ, то: горностаи, соболи, черныя лисицы и голубые песцы, нынѣ обрѣтаются покмо въ самыхъ отдаленныхъ странахъ Сибири. Каменная и ключевая соль, равнымъ образомъ и селитра находятся въ изобиліи. Какъ неизчерпаемые желѣзные и мѣдные рудники въ Уральскомъ хребтѣ,

такъ и богатые золотые, серебреные и свинцовые рудники въ Алтаѣ и далѣе въ Восточныхъ странахъ для Россіи весьма важны. Слюда и другіе минераллы находятся въ большемъ количествѣ.

Мануфактуры и торговля: первыя только въ странахъ, лежащихъ вокругъ Волги важны, и состоятъ въ шелковыхъ и кожевенныхъ фабрикахъ и въ изготовленіи рыбьяго клея, икры и т. подоб. Вся Сибирь не имѣетъ другихъ фабрикъ, кромѣ нѣсколькихъ юфтеныхъ, и принадлежащихъ къ горному производству. Торгъ сей земли весьма значителенъ; производится большею частію Россіянами, какъ чрезъ Каспійское морѣ въ Персію, откуда Россія получаетъ множество Персидскихъ и Индійскихъ товаровъ, въ особенности же шелкъ для своихъ мануфактуръ, а въ замѣнъ отпускаетъ шерстяныя матеріи, металлическіе товары и даже Американскія произведенія; такъ равнымъ образомъ и съ Китаемъ на границахъ Сибири гдѣ особливо обмѣнивается много мѣховыхъ товаровъ на бумажныя и другія Китайскія матеріи. На Западныхъ берегахъ Сѣверной Америки изъ Охотска отправляется выгодный торгъ мягкою рухлядью. Главнѣйшіе торговые города суть: Астрахань, Оренбургъ, Тобольскъ и Иркутскъ.

Жители: Число ихъ простирается отъ двухъ съ половиною до 3хъ милліоновъ; языкъ, вѣра и степени образованія между оными весьма различны. Они суть или *Сла-*

вянскаго произхожденія, какъ то: Россіяне, господствующій народъ и козаки; или *Финскаго*, къ которому принадлежатъ Пермяки, Мордва, Черемисы, Вотяки, Остяки и Вогуличи; или *Татарскаго*, какъ то: Ногайцы, Туркменцы, Чуваши, Якуты, Киргизцы малой и средней Орды и Каракалпаки нижней Орды; или *Монгольскаго* какъ то остальная часть Калмыковъ (Елетъ), Буряты и другіе, или *Манжурскаго*, подъ различными наименованіями; или неизвѣстнаго произхожденія какъ то: Самоѣды, Коряки, Чукчи, Камчадалы и Курильцы. Большая часть сихъ народовъ ведутъ кочевую жизнь, и привержена къ идолопоклонству, Шаманскому и Ламайскому, которому слѣдуютъ и Монгольцы; Татары изповѣдуютъ Магометанскую вѣру. Всѣмъ симъ народамъ позволяется свободно отправлять свое богослуженіе.

Раздѣленіе: Всего удобнѣе раздѣленіе опредѣляется Уральскимъ хребтомъ. Въ отношеніи къ оному земли Сѣверной Азіи лежатъ или къ Западу отъ Урала, или на самыхъ Уральскихъ горахъ, или къ Востоку отъ оныхъ.

I. *Земли лежащія къ Западу отъ Уральскихъ горъ* суть бывшія Татарскія Государства *Астрахань* и *Казань*. Первое лежитъ къ Сѣверу, а второе къ Югу.

1. *Астрахань*, при нижней части рѣки Волги, начиная отъ Азовскаго и до Каспійскаго моря. Нѣкоторыя страны способны

къ разведенію шелковичнаго дерева и хлопчатой бумаги и изобилуютъ древесными плодами, а другія состоятъ изъ большихъ безплодныхъ степей и соляныхъ озеръ, здѣсь дожди бываютъ весьма рѣдки, и по сему сія земля была бы неспособна къ обитанію, естьли бы Волга не наводняла оную; она населена Татарами, Калмыками, (между рѣками Дономъ и Волгою, которые однакожъ большею частію возвратились въ свое отечество) козаками и Нѣмецкими колонистами при берегахъ Волги. Сверьхъ сего сюда причисляется *Россійская Кубань*, болотистая и нездоровая страна, лежащая въ Сѣверной части рѣки Кубани, образующей у устья своего островъ *Таманъ*; и *Кабарда*, лежащая въ Сѣверной части Кавказскихъ горъ. Земля сія раздѣляется на три *Губерніи* на *Кавказскую*, *Астраханскую* и *Саратовскую*.

Астрахань, на островѣ при устьяхъ Волги, пространный городъ, имѣетъ до 70.000 жит. въ числѣ коихъ находятся многіе чужестранцы изъ Азійскихъ и Европейскихъ земель; Ботаническій садъ, многія шелковыя, бумажныя и кожевенныя фабрики; отправляетъ значительный торгъ особливо чрезъ Каспійское моръ въ Персію.

Саратовъ, къ Сѣверу отъ Астрахани, при Волгѣ, хорошо выстроенный городъ, имѣетъ канатныя, кожевенныя и шелковыя фабрики, близъ сего города находятся Нѣ-

мецкія селенія, въ числѣ коихъ *Сарепта*, селеніе братскаго Моравскаго общества съ хорошими фабриками достойно примѣчанія.

2. *Казань*, при средней части Волги, плодородная страна, наводняемая разлитіемъ сей рѣки, изобилуетъ хлѣбомъ, скотомъ, медомъ и мѣхами, сверьхъ сего здѣсь находятся дубовые лѣса, добывается соль и другіе минераллы, она обитаема кочующими Черемисами, Чувашами, Вотяками, Пермяками и Вогуличами, но въ превозходномъ числѣ Татарами и Россіянами и раздѣлена на *Казанскую, Симбирскую, Вятскую* и *Пензенскую* Губерніи.

Казань, близъ Волги, пространный городъ съ хорошими мыловаренными и кожевенными фабриками; производитъ важный торгъ — *Чебоксары*, имѣетъ 5000 жит., кожевенные заводы и производитъ торгъ.

II. *Земли* лежащія на *Уральскомъ хребтѣ* и на предгоріяхъ онаго, состоятъ изъ *Оренбургской* и *Пермской* Губерній.

1. *Оренбургъ*, (Уфа) состоитъ изъ двухъ областей изъ Уфы въ Сѣверной и изъ Оренбурга въ южной части. Страна сія гориста, чрезъ Западную часть, которая весьма плодородна, протекаетъ рѣка Уралъ; Возточная часть, которая ограничиваетсѧ Алпаемъ, простирающимся къ Юго-востоку, состоитъ изъ степей, въ ней находятся богатые мѣдные и желѣзные рудники, много каменной соли, сѣрные и асфальтовые ключи, сверьхъ сего она доставляетъ

мѣховые товары, медъ и воскъ; въ Сѣверныхъ странахъ, лежащихъ вокругъ Каспійскаго моря кочуетъ средняя и малая Орда Киргисъ-Кайсаковъ, которые управляются своими Ханами съ ограниченною властію и не платятъ дани; а въ области Уфѣ (древнемъ жилищѣ Венгровъ и Болгаровъ) кочуютъ Башкирцы и Чуваши.

Уральскъ, къ Востоку отъ Саратова, при рѣкѣ Уралѣ, главный городъ Уральскихъ козаковъ, которые служатъ въ конныхъ полкахъ; сей городъ имѣетъ важныя камлотныя мануфактуры и отправляетъ значительный торгъ.

Оренбургъ, къ Востоку отъ Уральска, при Уралѣ, довольно пространный и укрѣпленный городъ, отправляетъ важный торгъ съ Бухарцами и Киргисами.

2. *Пермь*, къ Сѣверу отъ Оренбурга, состоитъ изъ *Пермской* и *Екатеринбургской* области, страна холодная и большею частію безплодная, но богата солью, мѣдью и желѣзомъ. Природные жители: *Пермяки* смѣшались съ Россіянами; сверьхъ сего здѣсь живутъ Татары, Чуваши, Черемиссы и Вогуличи.

Екатеринбургъ, къ Сѣверо-востоку отъ Оренбурга, хорошо выстроенный городъ, составляетъ средоточіе Сибирскаго горнаго производства, въ немъ находятся многіе къ сему производству принадлежащіе заводы, и фабрики для шлифованія камней.

Ирбить, неподалеку отъ Екатеринбурга, съ знаменитою ярмонкою, которая посѣщается Бухарцами, Татарами, Калмыками, Греками, Армянами и Россійскими купцами.

III. *Земли, лежащія къ Востоку отъ Уральскихъ горъ* состоятъ изъ собственно такъ называемой Сибири, изъ полуострова Камчатки, и изъ острововъ.

1. Собственно такъ называемая *Сибирь* простирается отъ Уральскихъ горъ до Кукова пролива. Страна сія въ Сѣверной части съ 60° широты совершенно неспособна къ земледѣлію и состоитъ изъ болотистой безлѣсной и покрытой мхомъ земли, которая будучи всегда мерзла, въ лѣтнее время разтаиваетъ въ глубину не болѣе какъ на четверть аршина; берега покрыты плывучимъ лѣсомъ. Въ южной части находятся двѣ обширныя степи по обѣимъ сторонамъ Иртыша; Сибирь производитъ мало древесныхъ плодовъ, не имѣетъ дубоваго лѣса и пчеловодства, но изобильна еловымъ лѣсомъ, листвянницею и Сибирскимъ кедромъ; въ ней водится множество дикихъ звѣрей, и дворового скота и находятся богатые рыбные промыслы; почва земли вообще плодородна, особливо въ мѣстахъ лежащихъ вокругъ озера Байкала и рѣки Аргуни, но по малому числу и нерадѣнію жителей остается безъ всякой обработки и употребляется вмѣсто пастбищъ; ключевая и озерная соль, минераллы и мѣховые товары, также изъ ока-

менѣлостей Мамоновы кости находятся въ большемъ количествѣ; въ лѣтнее время, которое здѣсь не долго продолжается, бываетъ великой зной, а зимою отъ жестокаго холода часто замерзаетъ ртуть. Кромѣ Россіянъ, козаковъ и нѣкоторыхъ чужеспранныхъ Европейцовъ жители состоятъ изъ дикихъ народовъ. Вдоль Ледовитаго моря, начиная отъ Уральскаго хребта до рѣки Лены кочуютъ *Самоѣды*, далѣе къ Востоку *Якуты* и *Юкагиры*, а въ отдаленныхъ Сѣверо-восточныхъ странахъ *Чукчи*, они снискиваютъ себѣ пропитаніе отъ оленей и рыбной ловли; по рѣкѣ Оби живутъ *Остяки*, отъ Оби до Охотскаго залива *Тунгусы*, вокругъ озера Байкала *Буряты* (изъ поколѣнія Калмыковъ); а по берегамъ Пѣнжинскаго залива до Анадыра *Коряки*, всѣ они занимаются скотоводствомъ, рыбною и звѣриною ловлею. Сибирь раздѣляется на три Губерніи: *Тобольскую*, *Томскую* и *Иркутскую*. Первыя двѣ содержатъ рѣчныя области Оби и Енисея, вторая заключаетъ въ себѣ только верьхную часть Оби и рѣку Иртышъ, а третья всю достальную часть. Первая Губернія (коея поверьхность простирается до 70.000 квад. миль) раздѣляется на Тобольскую и Томскую область; а послѣдняя на области: Якутскъ, Иркутскъ, Нерчинскъ и Охотскъ.

Тобольскъ, къ Востоку отъ Ирбыти, при рѣкѣ Иртышѣ, въ которую здѣсь впадаетъ рѣка Тоболь, главный городъ Сибири:

въ семъ обширномъ и отчасти правильно выстроенномъ городѣ находится до 18.000 *жит.* (Большею частію Русскіе и Татары) отправляется важный торгъ съ Калмыками и Бухарцами, и складываются всѣ мѣховые товары, коими дикіе народы платятъ ясакъ.

Томскъ, къ Юго-востоку отъ Тобольска, близъ рѣки Оби, довольно пространный городъ, имѣетъ 12.000 жителей, производитъ важный торгъ съ сосѣдственными Калмыками, Монгольцами и Бухарцами, которые пріѣзжаютъ сюда на караванахъ; въ окружностяхъ сего города, кои изобильны хлѣбомъ разводится съ успѣхомъ рогатый скотъ и лошади.

Колывань, къ Югу отъ Томска, близъ сего города находится богатые золотые и серебренные рудники и городъ *Барнаулъ*, построенный на горѣ.

Енисейскъ, къ Сѣверо-востоку отъ Томска, при Енисеѣ, довольно пространный городъ, имѣетъ 6000 *жит.*, въ немъ бываютъ ярмонки, на коихъ отправляется хорошій торгъ, лежитъ въ пріятной и плодородной долинѣ.

Иркутскъ, къ Юго-востоку отъ Енисейска, на Западной сторонѣ озера Байкала, довольно пространный, правильно выстроенный и многолюдный городъ, имѣетъ 20.000 жителей и производитъ важнѣйшій въ Сибири торгъ.

Кяхта, къ Югу отъ Иркутска, на Китайскихъ (собственно Монгольскихъ) предѣлахъ, небольшое мѣстечко, близъ коего построено малое Китайское селеніе *Майматшинъ*, гдѣ производится торгъ между Россіею и Китаемъ. Изъ сего мѣста Россіяне получаютъ чай и ревень.

Нерчинскъ, къ Востоку отъ Якутска, при рѣкѣ Шилкѣ, ближайшая къ Китайскимъ предѣламъ пограничная крѣпость, имѣетъ 2000 жит. Близъ онаго находятся богатые свинцовые рудники; изъ добываемаго серебристаго свинца выплавляется серебро.

Якутскъ, къ Сѣверо-востоку отъ Иркутска, при Ленѣ, имѣетъ 3000 жителей. Въ семъ городѣ складываются всѣ потребности жителей Камчатки и Якутской области и производится главнѣйшій торгъ соболями.

Охотскъ, къ Юго-востоку отъ Якутска, городъ съ гаванью и корабельными верфями, на берегу Охотскаго моря, составляющаго заливъ великаго Океана, внутренняя часть сего моря называется *Пѣнжичскимъ заливомъ*. Изъ сего мѣста отправляются суда въ Камчатку, Сѣверный Архипелагъ и къ Сѣверо-западнымъ берегамъ Америки. Всѣ съѣстные припасы и корабельные снаряды, кромѣ лѣса, доставляются въ сей городъ изъ Якутска.

2. *Полуостровъ Камчатка*, связанъ посредствомъ перешейка, образуемаго широ-

кимъ устьемъ Анадыра и Пѣнжинскимъ заливомъ съ Сибирью, и получилъ наименованіе отъ главнѣйшей рѣки; страна гористая и холодная; имѣетъ три огнедышущія горы, почва и климатъ не способны къ хлѣбопашеству, кромѣ собакъ здѣсь не находится другихъ животныхъ годныхъ въ упряжку, но великое множество звѣрей, доставляющихъ мягкую рухлядь, рыбы, земноводные и птицы, киты, многія полезныя травы, въ числѣ коихъ находятся Лапландскія и Канадскія; теплые ключи, сѣра и Кабаргиновая струя. *Камчадалы* обращены въ Христіянскую вѣру и питаются рыбою. Полуостровъ сей принадлежитъ къ Иркутской Губерніи.

Главнѣйшая въ Камчаткѣ гавань есть *Петропавловская* съ небольшимъ селеніемъ: — *Болшерецкъ*. — *Авача*, главный островъ въ Камчаткѣ, при Пѣнжинскомъ заливѣ.

3. Принадлежащіе къ Сибири *острова* лежатъ отчасти въ Камчатскомъ, а отчасти въ Ледовитомъ морѣ.

а) *Курильскіе* острова простираются отъ южной оконечности полуострова Камчатки къ Юго-западу до Японіи, на оныхъ произрастаютъ всѣ Сибирскія травы и небольшіе кустарники, но кромѣ малаго количества звѣриныхъ шкуръ и рыбы они никакихъ произведеній не доставляютъ. Курильцы, населяющіе сіи острова принадлежатъ къ поколѣнію Камчадаловъ. — *Беринговъ* и *мѣдный* островъ лежатъ къ Востоку

отъ Камчатки: они безплодны и необитаемы.

b) Островъ *новая земля*, находится въ Ледовитомъ морѣ и отдѣляется отъ матерой земли *проливомъ Вайгачомъ*. Сей островъ безплоденъ и необитаемъ, не имѣетъ ни кустарниковъ ни деревъ, но изъ царства живопнаго здѣсь находятся бѣлые мѣдведи, лисицы и лоси; рыбы и въ особенности тюлени въ великомъ множествѣ. Русскіе ежегодно пріѣзжаютъ къ сему острову для ловли тюленей и остаются на ономъ даже во всю зиму.

АФРИКА.

Положеніе и величина: Материая земля Африки, простирается отъ 1 до 69° долготы, и отъ 37° Сѣверной до 34° южной широты. Она почти вся окружена водою и соединяется съ Азіею въ Сѣверо-возпочной части посредствомъ перешейка. Въ Возточной части граничитъ съ Аравійскимъ заливомъ и Индійскимъ моремъ, въ Сѣверной съ Средиземнымъ, въ Западной съ Атлантическимъ и Еѳіопскимъ морями, а въ южной части; гдѣ Еѳіопское море соединяется съ Индійскимъ Океаномъ, она оканчивается мысомъ. *Плоскостное содержаніе* полагается въ 530.000 квадратныхъ миль.

Поверьхность земли: Намъ только извѣстны берега Африки и небольшія пространства близъ оныхъ, составляющія едва

ли пятую часть всей поверьхности. Сія часть свѣта въ наибольшемъ своемъ простираніи отъ Запада на Востокъ прорѣзывается *горнымъ хребтомъ*; Западная часть котораго намъ извѣстна подъ названіемъ *Сіерры Леона*, средняя подъ названіемъ *Лунныхъ горъ*, и высокихъ *Абиссинскихъ Алповъ* Восточная же часть оканчивается на мысѣ *Гвардафуи*. Отъ сего хребта простирается отрасль близъ Западныхъ береговъ Аравійскаго залива и переходитъ чрезъ Суесскій перешеекъ въ Азію. Сверьхъ сего въ южной сторонѣ близъ поворотнаго круга Козерога находится высокій кряжъ горъ извѣстный подъ названіемъ *Лупаты* т. е. Spina mundi, отъ котораго простираются нѣкоторыя отрасли до *мыса доброй надѣжды*, а въ Сѣверной сторонѣ высокій *Атласъ*. Безъ сомнѣнія сіи хребты связаны посредствомъ отраслей съ Лунными горами или другимъ кряжемъ близъ Экватора лежащемъ. Въ Африкѣ считается *пять главныхъ рѣкъ*: *Нилъ*, въ Сѣверо-восточной; *Сенегалъ* и *Гамбія* въ Западной; *Заира*, въ Юго-западной, и *Самбезе* въ Юговосточной части. Кромѣ сихъ рѣкъ течетъ еще большая рѣка *Нигеръ* отъ Запада на Востокъ во внутреннихъ странахъ между Ниломъ и Сенегаломъ, коея источники намъ неизвѣстны. Наибольшее озеро есть *Моравы*, лежащее къ Сѣверу отъ Лупатскихъ горъ. Сѣверная половина Западнаго Океана получила названіе *Атлантическаго*

отъ Атласа, или отъ баснословнаго Атлантиса Древнихъ, а южная часть названа отъ Ефіопіи, подъ которою прежде сего разумѣли южную часть Африки, *Ефіопскимъ* моремъ.

Произведенія: Поелику вся Африка лежитъ въ жаркомъ поясѣ: то во всѣхъ странахъ оной находятся такія растѣнія и животныя, которыя свойственны поворотнымъ кругамъ; изъ Царства *прозябаемаго*: пшено разныхъ родовъ, всякіе плоды, особливо финики, употребляемые жителями внутреннихъ странъ Африки вмѣсто хлѣба, сахаръ, кофе, хлопчатая бумага, перецъ, индиго, камедь, разные роды деревъ, аптекарскіе товары и ароматы; изъ царства *животнаго*: слоны, верблюды, львы тигры, антилопы, дикобразы, гіены, шакалы, обезьяны, ихнеумоны, бегемоты, крокодилы, страусы, попугаи и многіе другіе сей странѣ свойственные, отчасти еще не извѣстные звѣри и растѣнія. Изъ *изкопаемаго* царства здѣсь находится весьма много золота въ рѣкахъ, въ пескѣ и близъ поверьхности земли, небольшое количество серебра, болѣе мѣди и желѣза, соль получается въ нѣкоторыхъ мѣстахъ изъ степныхъ озеръ въ изобиліи, а другія страны въ оной терпятъ недостатокъ.

Мануфактуры и *торговля*: изключая на Сѣверномъ берегу, гдѣ обрабатывается много шелку, льну, хлопчатой бумаги, и кожъ въ прочихъ частяхъ Африки не нахо-

дится никакихъ мануфактуръ. Африканецъ живетъ въ хижинѣ или въ шатрѣ, одѣжда его состоитъ изъ запона, а пища изъ плодовъ даруемыхъ природою и не требующихъ труда земледѣльца; немногія издѣлія фабрикъ, для него нужныя онъ получаетъ безъ затрудненія чрезъ природное богатство земли своей. По сей причинѣ мануфактуры столь рѣдки и ограничиваются единственно на выдѣлываніи бумажныхъ матерій и окрашиваніи кожъ. — Равнымъ образомъ и Африканская торговля не можетъ сравниться съ торговлею другихъ частей свѣта (изключая Австраліи). Внѣшній торгъ находится въ рукахъ Европейцовъ, одинъ только Восточный берегъ посѣщается также Аравитянами и Индѣйцами. Европейцы вывозятъ изъ Африки преимущественно рожъ, хлопчатую бумагу, камедь, слоновую кость, золото, мѣдь и невольниковъ. Внутренній торгъ, который имѣетъ главными предметами соль, финики, золото и невольниковъ производится по недостатку водяныхъ сообщеній и морскихъ береговъ на караванахъ и по причинѣ ужасныхъ песчаныхъ степей и несноснаго зноя весьма затруднителенъ и опасенъ. Караваны проѣзжаютъ Африку по разнымъ направленіямъ и переходятъ чрезъ перешеекъ въ Аравію.

Жители: Число жителей полагается отъ 100 до 200 милліоновъ. По новѣйшимъ извѣстіямъ о внутреннихъ странахъ Африки сія часть свѣта должна быть на-

селена гораздъ болѣе, нежели полагали до сего времени. *Природные жители* суть: 1) *Негры* по всему простиранію жаркаго пояса; они всѣ имѣютъ одинаковое тѣлосложеніе, отличающее ихъ отъ прочихъ народовъ, но говорятъ разными языками; 2) *Колты* въ Египтѣ, потомки древнихъ Египтянъ, коихъ языкъ смѣшенъ съ Греческимъ и Аравійскимъ языкомъ и нынѣ употребляется только при богослуженіи; 3) *Кабилы*, *Берберы* или *Бреберы*, на Сѣверныхъ берегахъ Африки, затѣснены большею частію въ гористыя страны и обширныя степи, и 4) *Кафры* и *Готтентоты*, отъ мыса доброй надѣжды до южнаго поворотнаго круга. *Чужестранные* поселенцы суть: a) *Аравитяне*, они переселились въ Африку съ древнихъ временъ и отъ нихъ произошли *Абиссины*, коихъ языкъ отъ смѣшенія съ иностранными языками, потерялъ все сходство съ Аравійскимъ. Они разпространились по всему Возпочному берегу до Мадагаскара, населили весь Сѣверный берегъ, и раздѣляются на *Бедуиновъ*, ведущихъ кочевую жизнь и на *Мавровъ* живущихъ въ городахъ; b) *Жиды*, равнымъ образомъ поселились издревлѣ, и по сей причинѣ преобразились отчасти въ Африканцовъ, такъ, что ихъ едва различать можно; c) *Турки*, владѣютъ здѣсь многими землями, и d) *Евролейцы*, кои здѣсь живутъ для торгу, особливо Португальцы и Голландцы, а сверьхъ сихъ также Испанцы, Французы, Англичане и Дат-

чане. Большая часть Негровъ и всѣ *Готентоты* по вѣроисповѣданію своему суть обожатели Фетишей; многіе Негры, особливо владѣтельныя фамиліи, Бедуины, почти всѣ Берберы и Мавры, равно какъ и Турки суть Магометане; а Абиссины и Копты Христіяне Греческаго исповѣданія; отъ Европейцовъ и между Неграми довольно разпространилась Христіянская вѣра. Касательно просвѣщенія, вкуса и познанія въ наукахъ Африканцы весьма отстали отъ Азійскихъ народовъ; Христіяне и Мавры обитающіе Сѣверные берега Африки наиболѣе образованы.

Раздѣленіе: Поворотный кругъ Рака и Экваторъ раздѣляютъ Африку на три главныя части на Сѣверную, среднюю и южную Африку.

A. Сѣверная Африка.

Она содержитъ Африканскую Турцію, Марокскіе владѣнія, страну Биледулгеридъ, Сагару и острова Атлантическаго моря.

I. Африканская Турція.

Она состоитъ частію изъ непосредственныхъ областей, частію изъ земель находящихся подъ покровительствомъ Турціи. Къ первымъ принадлежитъ Египетъ и страна Барка.

I. ЕГИПЕТЪ.

Правленіе: Египетъ управляется Пашею или намѣстникомъ Оттоманской Порты, который знатнѣйшими (24) Беями (начальники областей) составляющими диванъ и спорящимися безпрерывно о верьховной власти столько ограниченъ, что Оттоманская Порта принуждена для поддержанія своей власти отъ времени до времени присылать войска: Беи суть обыкновенно *Мамелюки*, т. е. похищенные на Кавказскомъ перешейкѣ и проданные въ Египетъ Христіянскія дѣти, которые приняли Исламъ, получили свободу и достигли сего достоинства въ воинской службѣ. (Въ продолженіи нѣсколькихъ уже годовъ въ сей странѣ господствуетъ безначаліе).

Положеніе и *величина*: Египетъ лежитъ между 45 и 52° долготы и между 22 и 32° широты къ Востоку граничитъ съ Азіею посредствомъ Суесскаго перешейка и съ Аравійскимъ заливомъ, къ Югу съ Нубіею, къ Западу съ обширною песчаною степью и съ Баркою, къ Сѣверу съ Средиземнымъ моремъ. *Плоскостное содержаніе* полагается въ 6250 (8800) квадратныхъ миль.

Поверьхность земли: По всей длинѣ Египта отъ Юга на Сѣверъ протекаетъ по широкой долинѣ рѣка *Нилъ*. Въ недальномъ разстояніи отъ моря она раздѣляется и образуетъ такъ называемую, плодородную Дельту. Въ Восточной сторонѣ до-

лины наводняемой Ниломъ простираются горные хребты до Аравійскаго моря; а въ Западной безплодныя степи. Для земледѣлія остается только сія долина и Дельта, имѣющія песчаную почву, которая удобривается плодороднымъ иломъ наносимымъ ежегодно при разлитіи водъ рѣки Нила (продолжающагося отъ средины Августа до послѣднихъ чиселъ Октября). Выступленіе Нила изъ береговъ своихъ происходитъ отъ Періодическихъ дождей на Абиссинскихъ Алпахъ, гдѣ находятся источники сей рѣки. Въ верьхнихъ странахъ Египта почти со всемъ не бываетъ дождей. Воздухъ не здоровъ; здѣсь не рѣдко дуетъ вѣтръ, подобный Самуму, и случается моровая язва. Въ Египтѣ находится много слѣпыхъ.

Произведенія: Всѣ страны, до коихъ достигаютъ воды Нила производятъ рожъ, въ изобиліи; равнымъ образомъ въ Египтѣ растетъ много льну, сладкіе рожки, Александрійскій листъ и лукъ, кардамонъ, кустарникъ папиръ, лотонъ или озерная лилея, лучшіе роды пальмовыхъ деревъ, плоды свойственные южнымъ странамъ, сахарный тростникъ и шелковичное дерево; сверьхъ сего пчеловодство производится съ успѣхомъ; здѣсь находятся лучшіе ослы, рогатый скотъ, овцы, крокодилы, ихнеумоны, птица Ибисъ и безчисленное множество куръ, которыя выводятся изъ яицъ въ устроенныхъ для сего печахъ; въ горахъ ломается мраморъ.

Мануфактуры и торговля: Превозходный ленъ обрабопывается въ большемъ количествѣ на толстое полотно, а шелкъ и хлопчатая бумага на разныя матеріи; сверьхъ сего здѣсь изготовляется нашапырь, вызозимый во всѣ Европейскія Государства; также кожи, стеклянныя вещи и каменная посуда. Торговля весьма важна. Ежегодно отправляется множество купеческихъ кораблей нагруженныхъ хлѣбомъ въ Константинополь. Европейцы вывозятъ изъ Египта толстыя бумажныя матеріи, кожи, сафіанъ, пеньку, Александрійскій листъ, нашапырь и сарацынское пшено. Египетскіе корабли отправляются въ Джидду и Мокху, и привозятъ Аравійскіе товары. Между Египтомъ и Еѳіопіею, Сиріею и Аравіею безпрерывно ходятъ караваны.

Жители: Число ихъ полагается отъ 3 до 4 милліоновъ. Древніе жители суть: вышеупомянутые *Колты*, къ которымъ присоединились древніе ихъ побѣдители, *Аравитяне*, и господствующій нынѣ народъ *Турки*; Жиды здѣсь поселились съ древнихъ временъ, а для торгу находится безпрерывно много Европейцовъ.

Раздѣленіе: Египетъ состоитъ изъ 80 областей, изъ коихъ каждая управляется Беемъ, онъ раздѣляется обыкновенно на три главныя части на верьхній, средній и нижній Египетъ.

Каиро, при нераздѣльномъ Нилѣ, въ среднемъ Египтѣ, весьма пространный, но

по причинѣ часто случающейся моровой язвы, не многолюдный городъ, имѣетъ 250.000 жит., Магометанское училище высшихъ наукъ, разныя мануфактуры и отправляетъ важный торгъ. — *Джизе*, гдѣ находятся развалины *Мемфиса*, Лабиринтъ, большой сфинксъ и славныя пирамиды. — Развалины *Геліополиса*. — Въ верьхнемъ Египтѣ *Луксоръ* съ великолѣпными развалинами древнихъ Ѳивъ.

Суесъ, къ Востоку отъ Каира, на перешейкѣ, получившемъ отъ сего города наименованіе, въ Сѣверной части Аравійскаго залива, имѣетъ хорошую гавань.

Даміатъ или *Даміетта*, къ Сѣверу отъ Каира, при истеченіи Восточнаго рукава Нила, пространный городъ съ 80.000 жит., имѣетъ гавань и отправляетъ выгодный морской торгъ, особливо въ Сирію.

Розетта (*Рашидъ*), къ Западу отъ Даміетты, при Западномъ рукавѣ Нила, имѣетъ важныя полотняныя мануфактуры и служитъ складкою товаровъ для Каира и Александріи.

Александрія, къ Юго-западу отъ Розетты, городъ съ 10.000 жит., имѣетъ укрѣпленную гавань и производитъ значительный морской торгъ.

2. *Королевство Барка*, береговая мало населенная страна, лежащая къ Западу отъ Египта, (содержитъ 4000 квад. миль) состоитъ большею частію изъ безплодной

степи и управляется особеннымъ Санджакомъ.

Примѣчаніе. Въ сей части свѣта сверьхъ сего Оттоманской Порпѣ подвластны непосредственно: a) малая часть *Нубіи*, простирающаяся вдоль Нила; b) приморскій берегъ *Габешъ* или *Абексъ*.

3. Земли, находящіяся подъ покровительствомъ Турецкаго Государства.

Къ онымъ принадлежатъ, лежащія къ Западу отъ Барки, вдоль берега Средиземнаго моря *три Державы*: Триполь, Тунисъ и Алжиръ.

Онѣ суть *Аристократическія Республики*, въ коихъ верьховная власть принадлежитъ собранію знатнѣйшихъ военныхъ чиновниковъ, составляющихъ *Диванъ*, въ которомъ предсѣдаетъ избранный ими начальникъ (Паша) извѣстный въ Трипольской республикѣ подъ именемъ *Дея*, а въ Тунискій подъ именемъ *Бея*. Онѣ признаютъ верьховную власть Оттоманской Порты, и обязаны въ военное время подавать оной помощь знатнымъ числомъ военныхъ кораблей. Сіи республики ведутъ безпрерывную войну на морѣ съ Европейскими Державами, которая торгъ на Средиземномъ морѣ дѣлаетъ весьма опаснымъ; нѣкоторыя Европейскія Государства имъ платятъ ежегод-

но большія суммы, чтобъ онѣ не нападали на корабли симъ Державамъ принадлежащіе.

1). *Трилоль* (содержитъ 4700 квад. миль) при Средиземномъ морѣ, имѣетъ въ Возточной и Западной части два залива, большій и малой *Сиртъ*, страна большею частію песчаная и не очень плодородная, но изобилуетъ хорошими плодами, особливо финниками, а въ гористыхъ странахъ (на отрасль Атлантскаго хребта, простирающагося до сего мѣста) шафраномъ, Александрійскимъ листомъ и чернильными орѣшками. (Утверждаютъ, что Трипольскій *Паша* управляетъ сею страною съ неограниченною властію и передаетъ Правленіе въ наслѣдство старшему сыну, который получаетъ титулъ Бея).

Трилоль, довольно пространный главный городъ съ хорошею гаванью, имѣетъ мануфактуры, въ коихъ изготовляютъ разныя матеріи, знаменитыя шеплицы и производитъ хорошій торгъ, особливо во внутреннія страны Африки.

2) *Тунисъ*, къ Западу отъ Триполя, (содержитъ 3400 квад. миль) до Атлантическихъ горъ страна сія плодородна, хорошо обработана и имѣетъ здоровый воздухъ, она производитъ хлѣбъ и плоды въ изобиліи. На берегахъ добываются кораллы. Жители отличаются отъ прочихъ обитателей Сѣверной Африки добронравіемъ, знаніемъ ремеслъ и промышленностію.

Тунисъ, близъ морскаго берега, обширный городъ, имѣетъ 150.000 жит. (Прежде сего число жителей простиралось до 300.000) важныя шелковыя, полотняныя и бумажныя мануфактуры, большое озеро, отсюда отправляются караваны во внутреннія страны Африки. — Гавань *Гулетта*. — Развалины древняго *Карѳагена* и *Утики*, гдѣ нынѣ построена крѣпость Мерза.

3) *Алжиръ*, къ Западу отъ Туниса, (содержитъ 9000 квад. миль) лежитъ большею частію въ превозходномъ климатѣ, имѣетъ плодородную почву и хорошее скотоводство, доставляетъ много хлѣба и плодовъ, свойственныхъ южнымъ странамъ и каменную соль. Милиція, къ которой причисляется Паша и всѣ Государственные чиновники состоитъ вся изъ набранныхъ въ Левантѣ Турокъ. (Но сей наборъ нынѣ запрещенъ великимъ Султаномъ).

Алжиръ, пространный и сильно укрѣпленный главный городъ, имѣетъ 90.000 жит., искуственную гавань, оружейныя и шелковыя фабрики, но не производитъ значительнаго торга. — *Константина*, въ области сего же имени, называемой Алжирскимъ садомъ, съ великолѣпными развалинами. — *Оранъ* и *Мазалквивиръ*, портовые города, принадлежавшіе прежде сего Испанцамъ, но уступленные въ 1791 году добровольно Алжирцамъ.

II. Государство Марокко.

Правленіе: Соединенныя *Государства Фецъ* и *Марокко* составляютъ *неограниченную и наслѣдственную монархію*, владѣтель оныхъ изъ роду Шерифовъ (потомки Магометовы) именуется *Султаномъ*.

Положеніе и величина: Государство сіе простирается отъ 8 до 15° долготы и отъ 29 до 36° широты. Оно граничитъ къ Востоку съ Алжиромъ и Биледъ-уль-Джеридомъ, къ Сѣверу съ Средиземнымъ моремъ, Гибралтарскимъ проливомъ и Атлантическимъ моремъ, къ Западу съ Атлантическимъ же моремъ, а къ Югу съ Сагарою. Плоскостное содержаніе полагается отъ 7500 до 8000 квадратныхъ миль.

Поверьхность земли: Страна сія заключаетъ въ себѣ знатную часть *Атлантскаго хребта*, который здѣсь уклоняется къ Югу и имѣетъ высокія снѣжныя вершины, онъ пресѣкается весьма плодородными и пріятными долинами. У Гибралтарскаго пролива сей хребетъ оканчивается горою *Абилою*, напротивъ которой по другую сторону пролива лежитъ гора *Калле*; въ Западной части находится извѣстный *мысъ Спартелъ*. Здѣсь текутъ одни только береговыя рѣки или ручейки, изсыхающіе въ лѣтнее время. Во внутреннихъ странахъ почва гораздо плодороднѣе, нежели на песчаныхъ и кремнистыхъ берегахъ; въ

первыхъ теплота умѣряется снѣжными горами, а на вторыхъ морскими вѣтрами.

Произведенія: Земля сія доставляетъ рожъ, особливо превозходное пшено въ большемъ изобиліи, вино и изюмъ, плоды, пеньку и ленъ, хлопчатую бумагу, табакъ, медъ и воскъ, камедь и соль; здѣсь водится скотъ всякаго рода, наиболѣе овцы и быки; лошади нынѣ не столь хороши, какъ были въ прежніе времена; о добываніи миналовъ не стараются, однако случайно находятъ много мѣди.

Мануфактуры и торговля: здѣсь изготовляютъ разныя шелковыя и бумажныя матеріи, ковры, не уступающіе добротою Турецкимъ, цѣновки изъ дикаго пальмоваго дерева, толстую бумагу, кордуанъ, ружья и худый порохъ. Торговля угнѣтаема Деспотизмомъ, не рѣдко должно заплатить тирану за позволеніе, вывозить излишества сей земли. Европейцы преимущественно вывозятъ жизненные припасы, воскъ, изюмъ, звѣриные шкуры и шерсть. Мореплаваніе Мароккскихъ жителей не важно, но торгъ производимый ими на караванахъ въ Гвинею и вдоль Сѣвернаго берега въ Мекку болѣе достопримѣчателенъ.

Жители: Число жителей не извѣстно, но весьма уменьшается. Берберы обитающіе въ долинахъ и пещерахъ Атлантскихъ горъ большею частію независимы, и каждое селеніе управляется Шеикомъ имъ самимъ избраннымъ. Жиды находятся въ

большомъ угнѣтеніи. Многіе Гвинейскіе Негры поселились въ сихъ странахъ. Природные жители суть Мавры и Бедуины.

Раздѣленіе: Земля сія раздѣляется на Государства *Фецъ* въ Сѣверной и *Марокко* въ южной части, первое состоитъ изъ шести, а второе изъ девяти областей, коими управляются Пашами.

Фецъ, въ Западной части горы Атласа, пространный городъ, имѣетъ 70.000 жит., многія публичныя зданія, училище высшихъ наукъ, важную библіотеку, многія шелковыя, шерстяныя и сафіанныя фабрики, производитъ важный торгъ на караванахъ. — *Мекнесъ*, (*Мекинесъ*), бывшій столичный городъ.

Сале и *Рабатъ*, къ Западу отъ Феца, лежатъ другъ противъ друга при устьѣ рѣки: сіи города довольно пространны и имѣютъ хорошія укрѣпленія; городъ Сале прежде сего былъ извѣстенъ по морскимъ своимъ разбоямъ, коими занимались его жители. — *Танжеръ*, (*Тангія*), городъ съ гаванью.

Могадоръ или *Суира*, къ Юго-западу отъ Сале, при Атлантическомъ морѣ, пространный, вновь выстроенный и хорошо укрѣпленный городъ, составляетъ нынѣ средоточіе Европейскаго торга.

Марокко (*Меракшъ*) къ Сѣверо-востоку отъ Могадора, лежитъ въ прекрасной и пространной долинѣ, между хребтами Атлантскихъ горъ, обширной, главный и столичный, но моровою язвою опустошенный городъ, имѣетъ 25.000 жит.

Примѣчаніе 1е. Доходы Султана Марокскаго полагаются въ $1\frac{1}{2}$ милліона талеровъ. *Военная сухолутная сила* состоитъ изъ 36.000 человѣкъ, въ числѣ коихъ находится $\frac{2}{3}$ конницы; они получаютъ небольшое жалованье и живутъ грабежами. *Флотъ* по большей мѣрѣ состоитъ изъ 20 фрегатъ и нѣсколькихъ малыхъ судовъ.

Примѣчаніе 2е. Испанцамъ принадлежитъ въ окружности Марокскихъ владѣніи небольшой городъ и крѣпость *Цеута*, лежащія на Восточномъ берегу пролива, напротивъ Гилбралтара и другія маловажныя мѣста.

Примѣчаніе 3е. Государство Марокко, Алжиръ, Тунисъ, Триполь и Барка или весь Сѣверный берегъ Африки, начиная отъ Египта до Атлантическаго моря называются *Варваріею*; сіе наименованіе произходитъ отъ *Берберовъ* природныхъ жителей сихъ странъ.

III. Биледулгеридъ.

Биледулгеридъ (Биледъ-уль-Джеридъ, финиковая земля) заключаетъ въ себѣ страны, лежащія по южную сторону Атлантскихъ горъ и простирающіяся къ Востоку до Египта. Песчаныя степи, пресѣкаются плодородными равнинами орошаемыми степными рѣками, первыя весьма жарки, а вторыя богаты финиками, дичиною и скотомъ. Въ степи находятся нѣкоторыя плодородныя мѣста (*Оазы*) вокругъ степныхъ рѣкъ, которыя подобно островамъ лежатъ въ песчаномъ морѣ. Жители суть Берберы,

Негры и Аравитяне, нѣкоторые ведутъ кочевую жизнь, а другіе имѣютъ постоянныя жилища. Они отличаются особенною наклонностію къ торговлѣ отъ всѣхъ другихъ Африканскихъ народовъ, и составляютъ большіе караваны, проѣзжающіе чрезъ песчаную степь во внутреннія страны Африки изобильныя золотомъ, и отправляющіеся въ Египетъ, Аравію и Персію. Здѣсь находятся многія развалины разрушенныхъ городовъ. Обыкновенно сію страну причисляютъ къ южнымъ областямъ Алжира, Туниса, Триполя, Барки и Марокскихъ владѣній; но зависимость сія весьма сомнительна и сверьхъ того въ сей землѣ уже образовались нѣкоторыя особенныя Государства. Достопримѣчательнѣйшія изъ нихъ суть слѣдующія.

1) Владѣнія *Дра*, *Тафилетъ* и *Седжелмесса*, кажется, должны быть почитаемы болѣе особенными независимыми Государствами, нежели областями Марокскими, къ коимъ ихъ обыкновенно причисляютъ. Дра граничитъ къ Сѣверу съ Мароккою и содержитъ береговую рѣку и *мысъ Нунъ* при Атлантическомъ морѣ, Тафилетъ и Седжелмесса, лежатъ къ Востоку отъ Марокки, и содержатъ города сего же имени, изъ коихъ первый извѣстенъ по великому числу Шерифовъ, въ немъ пребываніе имѣющихъ, а вторый по производимому имъ значительному торгу.

2) *Фессанъ*, отдѣляется отъ предидущихъ владѣній широкою частію Сагары и окруженъ съ другихъ сторонъ меньшими песчаными степями, лежитъ къ Югу отъ Триполя, (которой прежде сего Фессану платилъ дань) и составляетъ небольшую независимую державу, которая управляется своимъ Шерифомъ съ неограниченною и наслѣдственною властію. Страна сія состоитъ изъ большой ровнины окруженной со всѣхъ сторонъ утесистыми горами, въ которой при чрезвычайномъ зноѣ никогда не бываетъ дождей. Почва земли, орошаемая многими источниками дѣлается плодородною. Произведенія: рожъ, плоды, овцы, струсы, антилопы, соль въ достаточномъ количествѣ для внутренняго продовольствія, и сода.

Жители: (Числомъ отъ 70 до 75.000) занимаются скотоводствомъ и землепашествомъ, въ городахъ живутъ также ремесленники и купцы, они всѣ исповѣдуютъ Магометанскую вѣру. Обширный торгъ въ сей части свѣта имъ отправляемой достоинъ примѣчанія. Караваны ихъ привозятъ въ Триполь Струсовые перья, Александрійской листъ, золото и невольниковъ и берутъ въ замѣнъ разные мѣлочные товары, сырый и обработанный на матеріи шелкъ, шерсть, талеры, красную и цементную мѣдь; съ сими товарами они отправляются въ Борну, гдѣ получаютъ невольниковъ, золото и амбру; въ Кашну они

привозятъ такіе же товары, какъ и въ Борну и берутъ невольниковъ, золото, Александрійскій листъ и амбру; въ земли лежащія къ Югу отъ Нигра они доставляютъ разные мѣлочные товары, талеры, цементную мѣдь и амбру; и берутъ въ замѣнъ невольниковъ и золото; и потомъ проѣзжаютъ чрезъ Каиру въ Мекку.

Мурсукъ, обнесенный каменною стѣною главный городъ Фессана, имѣетъ отъ 18 до 20.000 жит., мѣсто собранія многихъ каравановъ; близъ онаго находятся развалины.

3) *Сива*, между Египтомъ и Баркою, изобилуетъ финиками и солью, сія независимая республика съ главнымъ городомъ сего же имени, управляется сіпарѣйшинами (шейками). Въ сей странѣ находился знаменитый городъ *Аммоніумъ*.

IV. Сагара.

Сагара, т. е. *пустыня*, есть необычайной величины земная полоса, содержащая до 60.000 квад. миль, которая граничитъ къ Востоку съ Египтомъ и Нубіею, къ Сѣверу съ Биледулгеридомъ, къ Западу съ Атлантическимъ моремъ, а къ Югу простирается на далекое разстояніе въ жаркій поясъ. Она состоитъ изъ песчаной ровнины, которая въ нѣкоторыхъ мѣстахъ покрыта однимъ только пескомъ и кремнистыми каменьями, но большею частію нѣ-

которымъ благовоннымъ растѣніемъ и терновникомъ, составляющимъ пищу верблюдовъ. Нѣкоторыя мѣста въ сравненіи съ другими плодороднѣе, а другія совершенно безплодны. Въ первыхъ пасутся овцы, козы и рогатый скотъ цѣлыми стадами, а въ послѣднихъ находятся однѣ только обнаженные холмы, состоящіе изъ вольнующагося песка, которые при малѣйшемъ вѣтрѣ безпрестанно перемѣняютъ положеніе и видъ. Здѣсь водятся преимущественно антилопы и струсы, и находится каменная соль, въ которой внутренняя страна Африки терпитъ большой недостатокъ.

Жители: частію Аравитяне, частію Берберы, которые постепенно приближаются къ Неграмъ, а равно и настоящіе Негры, ведутъ всѣ кочевую жизнь и исповѣдуютъ Магометансяую вѣру, они раздѣляются на многія поколѣнія, изъ коихъ каждое имѣетъ свой удѣлъ степныхъ пажитей, и своего начальника. Потребности ихъ, состоящія въ матеріяхъ и другихъ мѣлочныхъ товарахъ они вымѣниваютъ отъ приходящихъ и проѣзжающихъ каравановъ, которымъ сверьхъ естественныхъ произведеній сей страны даютъ также невольниковъ. Для складки товаровъ и для торгу въ нѣкоторыхъ мѣстахъ находятся такъ называемые города. — Достойны примѣчанія на берегу Атлантическаго Океана: *мысъ Боядоръ* подъ 27°, *Бѣлый мысъ* подъ 21, гдѣ начинаются Европейскія колоніи

и торгъ невольниками; и заливъ, передъ коимъ лежитъ Французамъ принадлежащій островъ *Аргуинъ*, оставленный жителями.

V. Острова,

Принадлежащіе къ Сѣверной Африки находятся въ Атлантическомъ морѣ и извѣстны подъ названіемъ *Канарскихъ острововъ*, нѣкоторые принадлежатъ Португальцамъ, а другіе Испанцамъ.

1) *Канарскіе острова*, принадлежащіе *Португальцамъ* состоятъ изъ отдаленныхъ къ Сѣверу отъ прочихъ, острововъ *Мадеры* и нѣкоторыхъ меньшихъ. Островъ Мадера, имѣетъ превозходный климатъ, пользуется безпрерывною весною, весьма плодороденъ, но худо обработанъ. Важные сахарные заводы, бывшіе на семъ островѣ нынѣ уничтожены. Главнѣйшее произведеніе состоитъ въ винѣ, которое отсюда вывозится въ Возточную Индію.

Жители (числомъ 120.000) суть Португальцы, Мулатты и Негры. Главный городъ *Фунхалъ* съ хорошею рейдою, въ коемъ имѣетъ пребываніе намѣстникъ, посѣщаеся весьма часто мореплавателями, отправляющимися въ Возточную и Западную Индію.

2) *Испанскіе*, или собственно такъ называемые *Канарскіе острова* (именовавшіеся прежде *благополучными* островами) лежатъ къ Югу отъ Мадеры ближе къ матерой

землѣ. Ихъ считается до 12; меньшіе 5 острововъ необитаемы, число жителей на прочихъ островахъ полагается во 160.000. Они имѣютъ здоровый климатъ и жаркій воздухъ, высокія отчасти лѣсами покрытыя горы съ снѣжными вершинами и плодородную почву; доставляютъ превозходныя вина, медъ и воскъ, драконову кровь, нѣжные плоды и кинареекъ. Главнѣйшіе изъ нихъ суть: *Ферро*, лежащій къ Западу; отъ Меридіана проведеннаго чрезъ сей островъ мы обыкновенно считаемъ градусы долготы; *Тенериффа*, на коей находится высокая дымящаяся гора Пико де Тейде и хорошо выстроенный главный городъ *Санта-Круцъ*, (съ 8400 жит.) который имѣетъ лучшую на сихъ островахъ гавань; *Канарія*, (40.000 жит.) съ городомъ *Циудадъ-де-ласъ-Пальмасъ*, (Пальмовый городъ).

B. Средняя Африка.

Она состоитъ: 1) изъ Восточныхъ береговыхъ странъ, 2) внутреннихъ странъ, 3) Западныхъ береговыхъ странъ и 4) изъ острововъ Зеленаго мыса.

I. *Восточныя береговыя страны* средней Африки суть: Нубія, Абиссинія, Абешъ, Адель и Аянъ.

1. *Нубія* (величина: отъ 12 до 15.000 квадратныхъ миль) граничитъ къ Сѣверу съ Египтомъ, къ Западу съ Сагарою и

Нигриціею; къ Югу (до 14° Сѣверной широты) съ Абиссиніею; а къ Востоку съ приморскимъ берегомъ Абеша. Чрезъ сію страну протекаетъ рѣка Нилъ, изливается чрезъ большіе пороги и принимаетъ побочную рѣку *Баръ-елъ-Абіадъ*, вытекающую изъ лунныхъ горъ. Страна сія сожигается палящими лучами солнца и претерпѣваетъ опустошенія отъ самума; по берегамъ рѣкъ находятся плодородныя мѣста, но гдѣ бываетъ недостатокъ въ водѣ, тамъ почва состоитъ изъ однихъ только песчаныхъ степей. Произведенія: рожъ, сахарный тростникъ, остающійся безъ употребленія, табакъ, виноградъ, сандальное дерево и камедь, превозходное скотоводство, особливо красивыя лошади, слоны, цибеты и песочное золото. Жители: Негры и Аравитяне, смѣшенные съ Жидами и Турками, большею частію преданы Магометанской вѣрѣ, занимаются хлѣбопашествомъ и весьма не образованы. Сѣверная часть Нубіи принадлежитъ Туркамъ, а достальная раздѣлена между многими Державами, изъ коихъ *собственно такъ называемая Нубія* или *Сеннааръ*, Негрское Королевство, есть обширнѣйшая и сильнѣйшая, *Донгала*, зависитъ отъ Сеннаара, но *Декинъ*, кажется, составляетъ независимую Державу.

Сеннааръ, при Нилѣ, главный городъ и Королевская столица, имѣетъ 100.000 жит. отправляетъ важный торгъ на караванахъ въ Каиро, чрезъ Аравійской заливъ въ

Джидду, въ Абиссинію и во внутреннія страны Африки. — *Нуабія*, называемый Древними *Мерое*, городъ, отъ коего земля сія получила наименованіе.

2. *Абиссинія* (Абешъ), граничитъ къ Сѣверу съ Нубіею, къ Востоку съ берегами Абеша и Адели, къ Югу и Западу съ владѣніями Галловъ; поверьхность ея содержитъ менѣе 12.000 квад. миль, имѣетъ высокое мѣстоположеніе и горы, воздухъ въ гористыхъ странахъ умѣренны, здѣсь бываютъ сильные проливные дожди, и находятся *источники Нила*, которой въ сей странѣ протекаетъ чрезъ *озеро Дембея*. Произведенія: рожъ, плоды, вино, кофе, сахаръ, Александрійскій листъ, хлопчатая бумага, ленъ, гебеновое дерево и нѣкоторыя другія сей странѣ свойственныя растенія; хорошее скотоводство, воскъ, слоны и разные дикіе звѣри, много золота, каменная соль въ изобиліи, и другіе минераллы. Жители: потомки Аравитянъ, исповѣдуютъ Христіянскую вѣру и смѣшены съ Аравитянами, Жидами и Турками, они имѣютъ постоянныя жилища занимаются хлѣбопашествомъ, говорятъ Амгарскимъ языкомъ, а въ письмѣ употребляютъ языкъ Тигрескій или Геесской. Они изготовляютъ толстыя бумажныя матеріи, превозходный пергаментъ, и отправляютъ мѣнной торгъ естественными произведеніями своей земли, а особливо съѣстными припасами въ Аравію. Въ семъ Государствѣ Правленіе

Самодержавное и *наслѣдственное*, владѣтель имѣетъ титулъ Негуса, т. е. Короля. Абиссинія раздѣляется на области, управляемыя намѣстниками, которые однакожъ часто бунтуютъ.

Гондаръ (Гиндеръ), къ Востоку отъ озера Дембея, обширный главный городъ и Королевская столица. — *Аксумъ*, городъ, въ коемъ коронуются Негусы, близъ онаго находятся развалины достойныя примѣчанія.

3. *Берегъ Абешъ*, вдоль Аравійскаго залива до пролива Бабъ-элъ-Мандеба, отдѣляется отъ Нубіи и Абиссиніи высокими утесистыми горами. Обитатели сихъ странъ, Сангаллы и другіе дикіе народы, живутъ большею частію въ пещерахъ скотоводствомъ и рыбными промыслами. Берегъ подвластенъ Турецкому Государству и принадлежитъ къ Пашалыку Джиддѣ въ Аравіи. Приморскіе города *Соакемъ* и *Массуа* достойны примѣчанія по отправляемому ими торгу въ Аравію и Абиссинію.

4. *Адель*, песчаная, мало населенная береговая страна, отъ пролива Бабъ-элъ-Мандеба до мыса Гвардафуа, составляетъ независимое Государство подъ управленіемъ Аравійскаго Князя.

5. *Берегъ Аянскій* (Ашанъ), отъ мыса Гвардафуа до Экватора, безплодная, худо населенная страна, обитаема Аравитянами Магометанскаго вѣроисповѣданія, она раздѣляется на многія небольшія Державы, изъ коихъ управляемая 12 Шехами Аристо-

кратическая республика *Брава* есть извѣстнѣйшая. Далѣе къ Сѣверу лежитъ пространный торговый городъ *Магадажо*.

II. Всѣ внутреннія намъ не извѣстныя земли лежащія между Аяномъ, Абиссиніею, Нубіею, Сагарою, Сенегамбіею и Гвинеею (содержащія болѣе 80.000 квад. миль) обыкновенно называются *Нигрицією* (по Арабски *Суданъ*, т. е. земля черныхъ) отъ главнѣйшей рѣки Нигера, текушей отъ Запада на Востокъ, которую Аравитяне называютъ *Большимъ* или *Негрскимъ Ниломъ*, а Негры *Іолибою*, или большою рѣкою: вѣроятно сія рѣка теряется въ пескахъ или впадаетъ въ большее озеро. Въ Сѣверной части большаго Нила страна сія состоитъ изъ обширныхъ песчаныхъ степей, въ коихъ находятся степныя рѣки и озера; только въ Восточной части течетъ большая рѣка впадающая въ *Бѣлую рѣку* (Баръ-алъ-Абіадъ) которая, какъ полагаютъ, соединяется съ Египетскимъ Ниломъ. Въ южной части Нила страна сія вообще гориста и изобильна лѣсомъ, она доставляетъ золото и невольниковъ и обитаема по теченію рѣкъ Неграми, изъ коихъ нѣкоторые кочуютъ, а другіе занимаются земледѣліемъ. Они раздѣляются на многія поколѣнія и племена и образуютъ Государства различной величины. Главнѣйшія суть: земля *Галловъ*, Государства *Борну*, *Дарфуръ*, *Кашна* и *Томбукту*.

1. *Земля Галловъ*: Галлы суть язычники, ведущіе кочевую жизнь и принадлежащіе къ самимъ дикимъ и необразованнымъ народамъ въ свѣтѣ. Они разпространились весьма далеко въ Возточной сторонѣ внутренной Африки, и угрожаютъ безпрерывно нападеніемъ Абиссиніи, съ которою владѣнія ихъ смѣжны съ Южной и Юго-западной стороны, они кочуютъ по всему пространству, начиная отъ Абиссинскихъ Алповъ до горнаго хребта Лупаты, и раздѣляются на многія поколѣнія и Государства, изъ коихъ находящееся въ сей части Африки *Государство пяти поколѣній*, (котораго владѣтель избирается, и именуется Лубо) есть сильнѣйшее.

2. *Государство Борну*, лежитъ къ Западу отъ Нубіи, на предѣлахъ Сагары, чрезъ оное протекаютъ многіе ручейки, страна плодородная, производитъ рожъ, хлопчатую бумагу, пеньку, превозходный индиго и различные плоды, имѣетъ хорошее скотоводство, воскъ и медъ въ изобиліи, и большія соляныя озера въ степи *Билмѣ*. Жители чернаго цвѣта, хотя не принадлежатъ къ поколѣнію Негровъ, они состоятъ изъ многихъ отдѣленныхъ народовъ говорящихъ на 30 различныхъ языкахъ. При дворѣ говорятъ Аравійскимъ языкомъ, а господствующая вѣра Магометанская. Они живутъ въ каменныхъ домахъ, занимаются землепашествомъ и ремеслами; пеньку они обработываютъ на толстое

полотно, а изъ хлопчатой бумаги выдѣлываютъ тонкую набойку и кисею, которыя по превозходному синему цвѣту предпочитаются матеріямъ Возточной Индіи и цѣнятся дороже шелка, сверьхъ сего они шоргуютъ песочнымъ золотомъ, невольниками, лошадьми, струсовыми перьями, солью и Цибешами. Государство сіе управляется Королемъ, который имѣетъ титулъ Султана, достоинство сіе наслѣдственно; однакожъ народъ имѣетъ право избирать преемника изъ числа сыновей умершаго владѣтеля, и сей выборъ обыкновенно препоручается тремъ старѣйшинамъ. Государство Борну имѣетъ многочисленную конницу, и гораздо сильнѣе Марокки, оно ведетъ безпрерывно войну съ сосѣдственными Негрскими поколѣніями, чрезъ которую получаетъ такое множество невольниковъ.

Борну, главный и столичный городъ, имѣетъ многія мечети и училища.

3. Государство *Дарфуръ* или *Фуръ*, къ Западу отъ Сеннаара, имѣетъ тѣ же произведенія какъ Борну и подобныхъ жителей, кои управляются съ неограниченною властію Магометанскимъ Султаномъ, которому также подвластенъ *Кардофанъ*.

Гелфашетъ, столица Султана. — *Коббе*, торговый и главный городъ.

(Къ Западу отъ Дарфура лежатъ почти совершенно не извѣстныя страны *Дар-Кулла*, *Баггерма*, *Вангара* и многія другія).

4. Государство *Кашна*, или собственно такъ называемая *Нигриція*, граничитъ къ Востоку съ Государствомъ Борну, къ Югу съ Нигеромъ, а къ Сѣверу съ Сагарою. Почва земли, естественныя произведенія, вѣра и политическое устроеніе сходны съ находящимися въ Борну, но здѣшніе жители не столь образованы. Они производятъ значительный торгъ солью, которую получаютъ изъ Борну и въ коей Западныя и южныя страны обитаемыя Неграми терпятъ недостатокъ, Александрійскимъ листомъ, песочнымъ золотомъ, невольниками, шерстяными матеріями и воловьими кожами. Какъ здѣсь, такъ и въ южныхъ областяхъ населенныхъ Неграми вмѣсто монеты, употребляютъ нѣкоторый родъ морскихъ раковинъ.

Кашна, близъ Нигера, главный городъ.

Агадесъ, къ Сѣверу отъ Кашны, пространный и многолюдный городъ, принадлежитъ къ важнѣйшимъ торговымъ мѣстамъ внутренной Африки.

5. *Томбунту*, къ Западу въ далекомъ разстояніи отъ Кашны, изъ числа главнѣйшихъ въ Нигриціи Королевствъ, о которомъ намъ весьма мало извѣстно. Жители производятъ торгъ золотомъ и слоновою костью.

Томбукту, (также *Томбутъ*, который по утвержденіямъ другихъ есть особый городъ) при Нигерѣ, пространный и богатый городъ, въ который приходятъ кара-

ваны изъ отдаленнѣйшихъ странъ Африки, въ особенности изъ Варваріи.

III. *Западныя береговыя страны* средней Африки суть: Сенегамбія и Гвинея.

1. *Сенегамбія*, получила наименованіе отъ двухъ большихъ рѣкъ *Сенегала* или *Сенеги* и *Гамбіи*, (величина: 30.000 квад. миль) граничитъ къ Сѣверу съ Сагарою, къ Востоку съ Нигриціею, а къ Югу съ Гвинеею. Отъ послѣдней отдѣляется высокимъ хребтомъ называемымъ *Сіерроою Леоною* (отъ множества львовъ, тамъ находящихся) и произтекающею изъ сихъ горъ береговою рѣкою сего же имени. Сей горный кряжъ простирается къ Сѣверу полукружіемъ около Сенегамбіи и содержитъ источники всѣхъ главныхъ и побочныхъ рѣкъ сей страны. Высокіе пороги препятствуютъ судоходству на обѣихъ рѣкахъ во внутреннія страны, по сему намъ Восточная часть Сенегамбіи мало извѣстна. Берега низменны и состоятъ изъ ровнинъ; вокругъ рѣкъ почва плодородна, а въ прочихъ мѣстахъ песчана и безплодна. Произведенія жаркой сей страны суть: срацынское пшено, перецъ, хлопчатая бумага, индиго, камедь, гебеновое дерево, аптекарскіе товары, соль, золото, мѣдь, воскъ и слоновая кость. Жители состоятъ отчасти изъ Негровъ имѣющихъ постоянныя жилища, въ числѣ коихъ нѣкоторыя поколѣнія исповѣдуютъ Магометанскую вѣру, а отчасти изъ Мавровъ Магомешанскгао же вѣроисповѣданія, кои

живутъ въ шатрахъ. Къ первымъ принадлежатъ *Мандинги*, *Ялофы* и *Сусы*; а ко вторымъ *фуліи*. Магометанскіе Священники называются здѣсь *Марбуттами*. Всѣ поколѣнія раздѣлились на многія отчасти Монархическіе, а отчасти республиканскія державы, изъ коихъ земли *фуліевъ* и *Ялофовъ*, области *Говалъ*, *Каіоръ*, *Бамбукъ*, *Тимбу* и *Биссаготскіе острова* достойны примѣчанія. По берегамъ въ нѣкоторыхъ мѣстахъ поселились Европейцы.

1) *Земля фуліевъ*, лежитъ въ Южной сторонѣ Сенегала, обитаема Маврами.

Агнамъ, столица Князя.

2) *Земля Ялофовъ* или Государство *Бурба-Уалофъ*, между Сенегаломъ и Гамбіею.

Гикаркоръ, столица владѣтеля.

3) *Говалъ*, при устьѣ Сенегала.

4) *Каіоръ*, отъ устья Сенегала до Зеленаго мыса.

Примѣчаніе. *Говалъ* и *Каіоръ*, такъ какъ и земля *Ялофовъ* обитаемы Ялофами, (Неграми).

5) *Бамбукъ*, во внутреннихъ странахъ между рѣками Сенегаломъ и Фалемою, извѣстенъ по богатымъ золотымъ рудникамъ; королевство сіе обитается Мандингами (числомъ до 60.000).

6) *Тимбу*, довольно пространное Государство, обитаемое Фуліями, лежитъ къ Сѣверо-востоку отъ Сіерры-Леоны, главный городъ Тимбу.

7) *Биссаготскіе острова*, изъ коихъ островъ *Биссао* есть главнѣйшій.

8) Земли принадлежащія *Европейцамъ*: а) *Французамъ*, имѣющимъ въ Сенегамбіи найбольшее вліяніе, принадлежитъ островъ *Горея* на Южной сторонѣ Зеленаго мыса; островъ *св. Людовика*, лежащій при устьѣ Сенегала и многія крѣпости на берегахъ сей рѣки. b) *Англичане* имѣютъ торговыя селенія на берегу *Портандика*, къ Сѣверу отъ Сенегала; небольшой островъ *Джемсъ*, при устьѣ Гамбіи; островъ *Булама* и вольное Негрское селеніе при рѣкѣ *Сіеррѣ-Леонѣ*. с) *Португальцы* владѣютъ городомъ *Кахао*, въ Сѣверо-возточной части Биссаготскихъ острововъ, важнымъ торговымъ мѣстомъ на матерой землѣ, и нѣкоторыми меньшими селеніями.

2. *Гвинея*, собственно такъ называемая Гвинея, или *верьхняя Гвинея*, для различія отъ нижней Гвинеи въ Южной Африкѣ, простирается отъ *мыса Тагрина*, на коемъ въ Западной сторонѣ оканчивается хребетъ горъ Сіерры-Леона, вокругъ пространнаго Гвинейскаго залива (составляющаго часть Ефіопскаго моря) до *мыса Лопеца*, лежащаго къ Югу отъ Экватора. Внутренныя гористыя и лѣсистыя страны сей земли почти совсемъ не извѣстны. Берега низменны и имѣютъ превозходныя гавани; въ сей части моря дуютъ постоянные вѣтры; страна сія изобилуетъ плодами и хорошимъ скотомъ, но претерпѣваетъ опустошенія отъ

знойнаго вѣтра Гармаѳана и отъ бурь. Жители суть язычники и состоятъ изъ многихъ Негрскихъ поколѣній, имѣющихъ различный языкъ, образованіе, нравы, и обычаи. Они большею частію занимаются хлѣбопашествомъ, и отправляютъ важный торгъ золотомъ, слоновою костью и невольниками, получаемыми ими изъ внутреннихъ странъ Африки, страна сія раздѣляется на великое множество частію Монархическихъ, а частію республиканскихъ державъ, въ коихъ не дорожатъ жизнію и благополучіемъ подданныхъ. Берега отъ Европейцовъ получили разныя наименованія смотря по товарамъ, съ оныхъ получаемымъ, какъ то: берегъ *перцовый*, *слоновыхъ костей*, *золотой* и *невольничый*, къ которымъ сверьхъ сего причисляется берегъ *Бенинъ* и Гвинейскіе острова.

а) *Берегъ перцовый* или *Малагеттскій*, между мысомъ Тагриномъ и *Пальмовымъ мысомъ*, на коемъ оканчивается горный хребетъ, простирающійся къ Югу отъ Львиныхъ горъ; сей берегъ Европейцами посѣщается весьма рѣдко.

b) *Берегъ слоновыхъ костей*, къ Возтоку отъ предидущаго до *Трехконечнаго мыса*, раздѣляется на берегъ злаго и добраго народа; на ономъ построена Голландская крѣпость.

с) *Берегъ золотой*, далѣе къ Возтоку (до 20° долготы) сія страна наилучшимъ образомъ обработана, имѣетъ болѣе образо-

ванныхъ жителей и многія Европейскія селенія. Главнѣйшія мѣста суть: *Санъ Георгія Делла Мина* (Делмина) принадлежащее Голландцамъ; крѣпость *Капъ-Корсо*, заведенная Англичанами; и *Христіансбургъ*, построенная Датчанами. — Въ Сѣверной части сего берега лежитъ пространное, но мало извѣстное *Королевство Тонауа*. Между симъ Королевствомъ и берегомъ находятся другія Государства, препятствующія сношенію онаго съ береговыми странами.

Ассенте, главный городъ Королевства Тонауа, достоинъ примѣчанія потому, что далѣе сего мѣста не проѣзжаютъ Сѣверные Африканскіе караваны къ Гвинейскому берегу.

d) *Берегъ Невольничій*, къ Востоку отъ золотаго берега, до береговой рѣки *Бенинъ* содержитъ управляемое съ неограниченною властію *Королевство Дагоми*, которое простирается на довольное разстояніе во внутренность Африки, главный городъ *Абомеи* съ Королевскимъ дворцомъ, коего главнѣйшія украшенія состоятъ въ человѣческихъ черепахъ. Королевство *Видда* или *Вида* составляетъ приморскую область Дагомея; главный городъ *Гриви*; въ сей области Англичане, Французы и Португальцы завели крѣпости и торговыя селенія.

e) *Берегъ Бенинъ*, отъ рѣки Бенинъ до мыса Лопеца, (1° Южной широты), получилъ наименованіе отъ *Королевства Бенина*, лежащаго при рѣкѣ сего же имени, и при-

надлежащаго къ сильнѣйшимъ Государствамъ на берегу Гвинейскомъ; море, вокругъ сего берега подвержено жесточимъ бурямъ.

Бенинъ главный и извѣстнѣйшій въ Гвинеи городъ.

f) Между мысами Формозою и Лопецомъ лежатъ по Юго-западному направленію четыре *Гвинейскіе острова*; *Фернандо-дель-По*, островъ *Принцовъ*, *св. Ѳомы* и *Аннабонъ*, первый и послѣдній принадлежатъ *Испанцамъ*, а другіе два *Португальцамъ*; они всѣ плодородны, производятъ сахаръ и плоды.

IV. Принадлежащіе къ средней Африки острова *Зеленаго мыса*, лежатъ къ Западу отъ онаго, въ Атлантическомъ океанѣ и состоятъ изъ *десяти* острововъ принадлежащихъ Португаліи, острова сіи по причинѣ недостатка въ водѣ, великаго зноя и несмотрѣнія правительства мало населены и худо обработаны. Однакожъ они доставляютъ соль, плоды, нѣсколько хлопчатой бумаги, сахаръ и индиго. Главнѣйшій изъ нихъ *Сантъ-Яго* съ гаванью *Праія*, который часто посѣщается для снабженія себя свѣжими припасами, мореплавателями, отправляющимися въ Восточную Индію. На островѣ *Фуего* находится огнедышущая гора.

С. Южная Африка.

Части Южной Африки суть: 1) Западный берегъ, 2) Возточный берегъ, 3) внутреннія страны, 4) мысъ Доброй Надежды и 5) острова.

I. *Западный берегъ* содержитъ Нижнюю Гвинею и такъ называемый пустый берегъ.

1. *Нижняя Гвинея* или *берегъ Конгскій* простирается отъ мыса Лопеца до *Чернаго мыса*, отдаленнѣйшей части Западнаго берега. Главная рѣка *Заира*. Къ Сѣверу отъ устья сей рѣки берега низменны и отлоги, на оныхъ пріятныя рощи, пресѣкаются долинами и обработанными полями; напротивъ къ Югу на высокомъ и крутомъ берегу, находятся песчаныя, только мѣстами, плодородныя поля. Произведенія тѣ же какъ и въ верьхней Гвинеи; отсюда вывозятъ невольниковъ, слоновую кость и красильныя деревья; жители состоятъ изъ *Негровъ* и говорятъ на различныхъ языкахъ: нѣкоторые изъ нихъ суть обожатели Фетишей, а другіе приняли Каѳолическое исповѣданіе. Гвинея раздѣлена на разныя монархическіе Государства большей или меньшей величины. Португальцы владѣютъ здѣсь многими крѣпостями, присвоили себѣ весь торгъ и привели въ зависимость всѣ почти Негрскія державы, принужденныя платить имъ дань. Всѣ земли лежащія въ Южной части рѣки Заиры до Чернаго мыса причисляются къ ихъ владѣніямъ и раздѣ-

лены на двѣ области *Анголу* и *Бенгуелу*. Главнѣйшія Государства по простиранію своему отъ Сѣвера на Югъ суть слѣдующія.

a) *Лоанго*, съ главнымъ городомъ сего же имени.

b) *Каконго*, на Сѣверной сторонѣ Заиры, въ коемъ главный городъ *Кингела*.

c) *Конго*, на Южной сторонѣ Заиры, сильнѣйшее Государство на семъ берегу, имѣетъ превозходныя каменоломни, мѣдные, серебренные и желѣзные рудники. Владѣтель и большая часть жителей исповѣдуютъ Христіанскую вѣру. Здѣсь находится городъ *Санъ-Салвадоръ*, изъ числа главнѣйшихъ городовъ принадлежащихъ Португальцамъ и *Пемба*, Королевская столица.

d) *Ангола*, имѣетъ богатые серебреные и мѣдные рудники. Внутреннія страны раздѣлены между многими владѣтелями, а береговыя зависятъ отъ Португальцевъ; имъ принадлежитъ *Лоандо де Санъ Поло*, пространный и укрѣпленный городъ съ хорошею гаванью.

e) *Бенгуела*, Южною частію сего Королевства владѣютъ Шагассы, въ немъ находятся соляные заводы, которые жителямъ сихъ странъ приносятъ великую пользу. Господствующій здѣсь народъ Португальцы, коимъ принадлежитъ главный городъ *св. Филиппа-де Бенгуела*, лежащій на берегу морскомъ.

2. *Пустой берегъ*, занимаетъ всю достальную часть Западнаго Африканскаго

берега почти до мыса Доброй Надѣжды или до 30° южной широты. Нѣкоторыя страны онаго въ самомъ дѣлѣ необитаемы и пусты, а другіе совершенно неизвѣстны, потому что Европейцы не имѣютъ никакаго сношенія съ симъ берегомъ.

II. *Восточный берегъ* южной Африки, заключаетъ въ себѣ берега Зангвебарскій и Мозамбикскій, Государство Мономотапу и Кафрскій берегъ. Онъ еще менѣе извѣстенъ, нежели Западный берегъ; ибо Португальцы, присвоивши себѣ торговлю сихъ странъ, изъ коихъ они получаютъ невольниковъ, слоновую кость и золото, скрываютъ состояніе онаго.

1. *Берегъ Зангвебарскій*, простирается отъ Екватора до устья рѣки Куабо (подъ 8° южной широты) позади онаго проходитъ высокій горный хребетъ. Утверждаютъ, что страна сія весьма плодородна. Жители суть Аравитяне Магометанскаго исповѣданія, кои говорятъ испорченнымъ Аравійскимъ языкомъ. Сей берегъ раздѣленъ на многія Державы, кои по большей части зависятъ отъ Португальцовъ.

Мелинда, Португальскій городъ съ пространною гаванью. — *Момбасса*, на островѣ, въ области Pio - Арабіа, укрѣпленный городъ принадлежащій Оманскому Имаму. — Близъ сего мѣста къ Югу отъ береговъ лежатъ *Кобрасскіе острова*, именно *Пемба*, *Занзибаръ* и *Монфіа*. Неподалеку отъ послѣдняго

острова находится при устьѣ рѣки Куабо городъ *Квилоа*.

2. *Мозамбикскій берегъ*, между рѣкою Куабо въ Сѣверной и рѣкою Куамою въ Южной части.

Мозамбикъ, Португальскій островъ и городъ съ укрѣпленною и безопасною гаванью, главнѣйшее селеніе Португальцевъ на Восточномъ берегу Африки.

3. *Мономотапа*, которая достигаетъ до южнаго поворотнаго круга или до мыса *Каріентеса*, лежитъ по обѣимъ сторонамъ горнаго хребта Лупаты, вокругъ рѣки *Замбезы*, которая близъ устья своего раздѣляется на два рукава *Куамо* и *Луабо*, страна сія гориста и плодородна, доставляетъ много золота, слоновую кость и разныя роды деревъ. Жители суть Негры, отчасти язычники, а отчасти Христіянскаго исповѣданія. Мономотапа, составлявшая прежде сего одно Государство и получившее сіе наименованіе отъ титула своего владѣтеля нынѣ раздѣлена на многія Державы, изъ коихъ собственно такъ называемая Мономотапа есть главнѣйшая, Португальцы владѣютъ здѣсь *округомъ Сеннскихъ рѣкъ*, лежащимъ вдоль рѣки Замбезы, гдѣ они завели многія селенія.

Софала, на берегу морскомъ, главный городъ отдѣленнаго отъ Мономотапы Государства, обитаемъ Аравитянами и зависитъ отъ Португальцовъ, которые имѣ-

ютъ въ немъ укрѣпленный замокъ, сей городъ производитъ важный торгъ.

4. *Кафрскій берегъ*, или Восточный пустый берегъ, лежитъ къ Югу отъ Мономопапы до 30° южной широты, и называется обыкновенно *Терра досъ фумосъ*, безплодная и неизвѣстная страна, въ коей кочуютъ Кафры.

III. *Внутреннія страны* южной Африки, называемыя также *Евіопіею* или *внутреннею Евіопіею* намъ почти совершенно не извѣстны. Кажется, что въ семъ мѣстѣ высокіе горные хребты соединяютъ Лунатскія горы съ Лунными горами. Здѣсь находится большое озеро *Маравн*. Жители состоятъ изъ Негровъ, кои исповѣдуютъ языческую вѣру и ведутъ кочевую жизнь; сей воинственный и жестокій народъ склоненъ къ грабежамъ; нѣкоторыя ѣдятъ даже людей, въ особенности при жертвоприношеніяхъ и военноплѣнныхъ. Они доставляютъ къ берегамъ невольниковъ, золото и слоновую кость, и раздѣляются на три главныя народныя поколѣнія: на Шаггасовъ, Галловъ и Кафровъ, а сіи на разныя плѣмена, управляемыя особенными Королями и начальниками. Шаггасы и Галлы заключили между собою союзъ, называемый *Квиксилесъ*, коего предметъ состоитъ въ томъ, чтобъ воспрепятствовать разпространенію Христіанской вѣры.

1. *Галлы*, самый дикій и жестокій изъ сихъ народовъ, часть онаго живетъ въ

средней Африки, они владѣютъ Возточными странами сей земли по обѣимъ сторонамъ озера Марави и въ особенности пространствомъ, лежащимъ между симъ озеромъ и Возточнымъ берегомъ.

2. *Шаггасы*, обитаютъ Западную часть внутреннихъ странъ, начиная отъ Чернаго мыса до лунныхъ горъ. Сильнѣйшее ихъ Государство есть *Ансико*, лежащее къ Сѣверу отъ Конго, коего Король (Макоко) имѣетъ мѣстопребываніе въ *Момсолѣ* (подъ 1° южной широты) и многихъ Вазалловъ.

3. *Кафры* (отъ слова Кіафаръ, Гауръ, т. е. невѣрный), не принадлежатъ къ Негрскому поколѣнію; они кочуютъ въ южныхъ частяхъ сей земли отъ озера Морави до 30° южной широты. *Бороройцы*, составляютъ между ими сильнѣйшее поколѣніе главное ихъ Государство *Марави* находится въ южной части озера сего же имени.

IV. *Мысъ доброй надѣжды*, или *Калъ*, заключаетъ въ дальнѣйшемъ своемъ протяженіи южную часть Африки съ 30° южной широты. Страна сія прорѣзывается по простиранію своему отъ Сѣвера на Югъ высокимъ горнымъ хребтомъ, и по сему какъ состояніе воздуха такъ и почва земли весьма разнообразны. Первобытные жители суть *Готентоты*, кочевый народъ исповѣдующій языческую вѣру и раздѣленный на многія поколѣнія. *Голландцы*, господствующій народъ, который таковымъ признается почти отъ всѣхъ Готтентотскихъ поко-

лѣній, завели главное селеніе на южной оконечности мыса; владѣнія ихъ въ сей части постепенно далѣе разпространяются, (62.000 жит). Произведенія: превозходные плоды, огородная овощь и другіе жизненные припасы, скотъ и птицы; въ особенности же лучшій рожъ и вино. На сихъ произведеніяхъ основана торговля сей земли.

Калштатъ, хорошо выстроенный и укрѣпленный городъ; мѣстопребываніе Голландскаго Губернатора, имѣетъ гавань, корабельныя верфи, магазины для флота, и Ботаническій садъ, вокругъ сего города лежатъ извѣстныя высокія горы: *столовая*, *Львиная* и *Чортова* гора, въ Сѣверной части находится *столовый*, а въ Южной *ложный заливъ*.

V. *Острова*, принадлежащіе къ Южной Африкѣ лежатъ отчасти въ Индійскомъ, а отчасти въ Еѳіопскомъ морѣ.

1) *Индійскій* Океанъ усѣянъ множествомъ небольшихъ острововъ простирающихся до Малединовъ. Главнѣйшіе изъ нихъ, кромѣ большаго острова *Мадагаскара*, суть *Коморрскіе*, *Адмиранскіе*, *Сешельскіе* и *Маскаренскіе* острова.

а) *Мадагаскаръ*, отдѣляется отъ матерой земли Мозамбикскимъ проливомъ и содержитъ болѣе 10.000 квад. миль; по всей длинѣ онаго простирается высокій и крутый горный кряжъ, и находятся многія рѣки, почва весьма плодородна и производитъ въ изобиліи всякіе жизненные при-

пасы изъ царства животнаго и прозябаемаго, хлопчатую бумагу, индиго, перецъ, воскъ, шелкъ, металлы и драгоцѣнные каменья; первобытные жители, Негры и потомки Аравитянъ суть язычники, занимаются хлѣбопашествомъ, ремеслами и торговлею съ материю землею; они имѣютъ многихъ владѣтелей ограниченныхъ Государственнымъ Совѣтомъ; кромѣ малаго числа Французовъ здѣсь не находится Европейскихъ народовъ. Достойны примѣчанія на Восточномъ берегу сего острова заливъ *Антон-жилъ* въ Сѣверной части; и лежащій передъ онымъ островъ *св. Маріи*; далѣе къ Югу мысъ *Фуллуень*; а на Западномъ берегу близъ поворотнаго круга Козерога, заливъ *св. Августина*.

b) *Коморрскіе* острова, между Сѣверною оконечностію Мадагаскара и материю землею. Плодородные сіи острова обитаемы Магометанскими Аравитянами и Неграми, исповѣдующими языческую вѣру; они занимаются хлѣбопашествомъ, имѣютъ хорошія жилища и владѣтеля, котораго мѣстопребываніе находится на главнѣйшемъ островѣ *Анжуанѣ*.

c) *Адмиранскіе* и *Сешельскіе* острова лежатъ вмѣстѣ между 4 и 7° южной широты. Первые причисляются къ владѣніямъ Португальскимъ, но весьма малы и не обитаемы. Вторые также большею частію необитаемы но плодородны; на одномъ изъ сихъ острововъ Французы завели

селеніе, гдѣ стараются о разведеніи мушкатныхъ и гвоздичныхъ деревъ; другой весь покрытъ рѣдкими кокосовыми пальмами, растущими на Малединскихъ островахъ и потому названъ *Пальмовымъ островомъ*.

d) *Маскаренскіе острова*, состоятъ изъ острова *Иль де Франса*, лежащаго подъ 20° южной широты и изъ острова *Реуніона*, лежащаго къ Юго-западу отъ предидущаго, и принадлежатъ Французамъ. Послѣдній состоящій изъ возвышенныхъ и гористыхъ странъ съ двумя огнедышущими горами имѣетъ плодороднѣйшую почву, здоровый воздухъ и до 56,000 жит., второй также гористъ, но не столь плодороденъ и претерпѣваетъ опустошенія отъ страшныхъ бурь и саранчи; имѣетъ двѣ хорошія гавани и 58.000 жит., на семъ островѣ разводятъ мушкатныя, гвоздичныя и хлѣбныя деревья. Оба они доставляютъ кофе въ большемъ количествѣ, сахаръ, индиго, табакъ и хлопчатую бумагу. Также служатъ мѣстомъ отдохновенія для Французскихъ кораблей отправляющихся въ Восточную Индію и для складки товаровъ.

2. Въ *Ефіопскомъ* морѣ, или близъ Западнаго берега южной Африки, лежатъ достойные примѣчанія острова св. Елены и Вознесенія.

a) Островъ *св. Елены*, состоитъ изъ высокихъ крутыхъ утесовъ, лежитъ къ Западу отъ Чернаго мыса, и принадлежитъ

Англинскій Остъ-Индской компаніи; островъ сей производитъ жизненныя потребности въ недостаточномъ количествѣ для продовольствія своихъ жителей и служитъ складкою товаровъ.

b) Островъ *Вознесенія*, къ Сѣверо-западу отъ острова св. Елены, безводная и необитаемая гора, покрытая темною безплодною землею, имѣетъ хорошую гавань, и принадлежитъ Португальцамъ.

А М Е Р И К А.

Положеніе и *величина*: Америка въ отдаленнѣйшей къ Сѣверу части имѣетъ протяженіе болѣе нежели во 150° долготы, именно отъ 210° до 360°, подъ 50° широты наибольшее протяженіе Сѣверной Америки содержитъ только 80 градусовъ долготы, а южная Америка подъ 50° южной широты содержитъ 50 градусовъ долготы, но по простиранію отъ Юга на Сѣверъ заключаетъ въ себѣ болѣе 135 градусовъ широты, именно отъ 56° южной до 79° Сѣверной широты. Сѣверные предѣлы сей части свѣта еще не совсемъ отпкрыты. Она граничитъ къ Востоку съ Западнымъ т. е. Атлантическимъ и Ефіопскимъ Океаномъ, къ Западу съ великимъ Океаномъ или тихимъ моремъ, къ Сѣверу съ Сѣвернымъ Ледовитымъ моремъ; въ южной части она оканчивается мысомъ близъ южнаго Ледовитаго моря. Соображаясь съ извѣст-

ными по сіе время границами плоскостное содержаніе Америки простирается свыше 800.000 квадратныхъ миль.

Поверьхность земли: Америка простирается чрезъ всѣ земные пояса, начиная близъ южнаго холоднаго пояса чрезъ умѣренные и жаркіе пояса переходитъ на далекое разстояніе въ Сѣверный холодный поясъ. По сему въ оной бываютъ всѣ измѣненія воздуха и погоды отъ жестокаго холода до несноснаго жара, но по причинѣ меньшаго протяженія и другаго свойство земной поверьхности въ странахъ лежащихъ въ жаркомъ поясѣ жары не столь велики какъ въ Африкѣ. Америка состоитъ изъ двухъ большихъ полуострововъ соединенныхъ между собою перешейкомъ въ Сѣверномъ жаркомъ поясѣ. Главнѣйшія горы въ Америкѣ суть: *Кордилеррасъ де лосъ Андесъ*, сей горный хребетъ начинаясь съ южнаго края Америки простирается вдоль Западнаго берега оной, близъ Екватора образуетъ высочайшія въ свѣтѣ горы, переходитъ чрезъ перешеекъ въ Сѣверную Америку и теряется въ неизвѣстныхъ странахъ. Извѣстнѣйшій мысъ называется *Горнъ* и образуетъ южную оконечность Америки. Въ Америки находятся величайшія въ свѣтѣ рѣки и озера (выключая Каспійское море). Главнѣйшія рѣки въ Сѣверной Америкѣ суть: рѣки *св. Лаврентія* и *Миссисили*; въ южной Америкѣ *Оринока*, *Маранжонъ* и *Ла Плата*.

Произведенія: Америка богата многоразличными произведеніями природы, вѣ числѣ коихъ нѣкоторыя свойственны только одной сей части свѣта, но нынѣ разведены и въ другихъ частяхъ, какъ то земленыя яблоки, пшеничка и табакъ. Еще и по сіе время изключительную принадлежность Америки составляютъ Какао, Ваниль и Кошениль, кромѣ многихъ другихъ превозходныхъ и полезныхъ деревъ и растеній. Также вѣ Америкѣ находится болѣе разнаго рода особенныхъ животныхъ нежели вѣ какой либо другой части свѣта, но при открытіи оной, тамъ не было дворовaго скота, или такого, который бы былъ способенъ заступить мѣсто онаго. Америка одолжена Европейцамъ безчисленными стадами рогатаго скота, лошадей, свиней, овецъ и другихъ полезныхъ животныхъ, разными огородными и садовыми растеніями и даже лучшими произведеніями другихъ частей свѣта, особливо кофеемъ. Вѣ замѣнѣ она открыла имъ богатые свои серебренные и золотые рудники, которые преобразили всю Европу.

Мануфактуры и торговля: Европейцы не только не стараются о усовершенствованіи фабрикъ и мануфактуръ вѣ Америкѣ, но всякимъ образомъ препятствуетъ заведенію оныхъ, дабы тѣмъ большей былъ разходъ на издѣлія Европейскихъ фабрикъ. По сему почти во всей Америки употребляются Европейскія оружія, шелковыя,

бумажныя, шерстяныя матеріи, полотно, и многіе другіе товары. Мѣна Американскихъ естественныхъ произведеній на Европейскія издѣлія мануфактуръ, составляетъ главнѣйшій торгъ между сими частями свѣта. Сей торгъ производится Европейскими державами единственно съ подвластными ими Американскими областями; напротивъ Американскимъ областямъ зависящимъ отъ разныхъ державъ не позволено производить торгъ между собою, а равно и съ иностранными Европейскими державами. Изъ сего изключены Американскіе союзные штаты, въ оныхъ фабрики находятся въ цвѣтущемъ состояніи и для нихъ открыта торговля всѣми товарами и со всѣми народами.

Жители: Число ихъ совершенно неизвѣстно. Между тѣмъ оно полагается отъ 150 до 300 милліоновъ. Первобытные жители называются неправильно *Индейцами*. Они раздѣляются на многія поколѣнія и говорятъ весьма различными языками. Нѣкоторые смѣшались съ поселившимся здѣсь Европейцами или основали свои жилища между оными, но большая часть удалилась во внутренныя страны и вообще число ихъ гораздо уменьшилось. Со времени перваго открытія Европейцы почитали Америку своею собственностію и распространяли свои владѣнія завоеваніями. Во внутреннихъ странахъ, на Западныхъ берегахъ Сѣверной Америки и на Южномъ краю

южной Америки живутъ и по нынѣ независимые Индѣйцы, кои защищаютъ свою собственность съ трудомъ и потерями противъ насилій Европейцовъ. Всѣ прочія страны подвластны непосредственно новымъ поселенцамъ, именно Испанцамъ, Португальцамъ, Англичанамъ, Голландцамъ, Французамъ и Россіянамъ. Сіи въ Америкѣ такъ разпространились что не только во многихъ мѣстахъ превозходятъ природныхъ жителей числомъ и силою, но даже основали совершенно независимое отъ Европы Государство, коего жители состоятъ большею частію изъ тамошнихъ уроженцевъ удержавшихъ Европейскіе языки, вѣру, нравы и обычаи. Художества и просвѣщеніе древнихъ Американцевъ, достигшія въ пространныхъ Государствахъ до высокой степени, вмѣстѣ съ ихъ вольностію совершенно потерялись; напротивъ того нѣ изъ нихъ, кои поселились между Европейцами вмѣстѣ съ Христіянскимъ вѣроисповѣданіемъ приобрѣли отъ оныхъ нѣкоторыя познанія и художества. Вольные Индѣйцы составляютъ народъ дикій, вѣра у нихъ идолопоклонническая, они ведутъ кочевую жизнь и снискиваютъ себѣ пропитаніе отъ рыбной и звѣриной ловли. Новѣйшіе поселенцы суть *Негры*, коихъ и по нынѣ ежегодно привозится изъ Африки въ Америку до 100.000 человѣкъ, но даже и изъ нихъ нѣкоторые насильственнымъ

образомъ освободились изъ неволи и основали независимыя Государства.

Раздѣленіе: Природа раздѣлила Америку на два большіе полуострова. Между обоими находится великое множество острововъ, которые можно причислить какъ къ Сѣверному такъ равно и къ Южному полуострову, а по сему лучше изъ нихъ составить особое отдѣленіе. Такимъ образомъ произойдутъ *три главныя части*: Сѣверная Америка, Западная Индія и Южная Америки.

А. Сѣверная Америка.

По причинѣ большаго протяженія оной отъ Сѣвера на Югъ, она всего удобнѣе раздѣляется на *Сѣверную* и на *Южную часть*.

I. *Сѣверная часть*, заключаетъ въ себѣ всю матерую землю, лежащую между 40° и 80° широты за изключеніемъ владѣній союзныхъ штатовъ, достигающихъ до 50°. Плоскостное содержаніе оной простираетсяся свыше 270.000 квад. миль. Изъ числа коихъ 90.000 находятся въ умѣренномъ поясѣ (до 51° широты). Къ оной принадлежатъ: земли, лежащія при Бафиновомъ заливѣ, земли, лежащія при Гудзоновомъ заливѣ, Англинскія селенія, внутренныя страны со включеніемъ Сѣвернаго берега, и Западный берегъ.

1. *Бафиновъ заливъ*, содержитъ Сѣверную часть Атлантическаго Океана, нахо-

дится внутри Сѣвернаго полярнаго круга и имѣетъ двойный входъ, *Дависовъ проливъ* въ Восточной и *Бафиновъ проливъ* въ Западной части, между коими лежитъ островъ *Джемесъ*. Сей заливъ окруженъ холодными и безплодными землями, покрытыми большею частію снѣгомъ и льдомъ, изъ коихъ Гренландія есть извѣстнѣйшая.

а) *Гренландія*, въ Западной части Бафинова залива, составляетъ самую отдаленнѣйшую къ Востоку страну Америки, и извѣстна Европейцамъ (съ 982) еще до открытія Америки Колумбомъ. Къ Восточному берегу (*старая Гренландія*), гдѣ, какъ обыкновенно думаютъ, находились первыя Европейскія селенія, путь преграждается непроходимыми льдами, и еще по нынѣ не извѣстно окружена ли Гренландія со всѣхъ сторонъ моремъ или связана съ матерою землею. Страна сія гориста; утесы покрыты вѣчнымъ снѣгомъ, а долины наполнены льдомъ. Южной край Гренландіи составляетъ мысъ *Фаревеллъ* или *Штатенъ Гекъ*. На Западномъ берегу (*новая Гренландія*) въ низменныхъ странахъ лѣтомъ снѣгъ сходитъ, и Юго-западный полуостровъ простирающійся на далекое разстояніе въ Сѣверный умѣренный поясъ до 65° имѣетъ умѣренную стужу и знойное лѣто, на ономъ произрастаютъ травы, довольно деревъ и кустарниковъ, однакожъ старанія развести хлѣбопашество остались безъ успѣховъ. Лоси, мѣ-

дведи, лисицы, зайцы, собаки, морскія птицы, черепокожныя животныя и рыбы находятся въ большемъ числѣ; а изъ миналовъ Азбестъ и Аміантъ или горный ленъ. Тюлени приносятъ Гренландцамъ наибольшую пользу и составляютъ для нихъ драгоценнѣйшей даръ природы. Жители состоятъ отчасти изъ здѣшнихъ уроженцовъ, которыя большею частію питаются морскою рыбою и имѣютъ Патріаршеское Правленіе, а отчасти изъ Датчинъ коихъ селенія разсѣяны вдоль Западнаго берега отъ 61 до 71° широты. Между ими находятся миссіи Моравскихъ братьевъ. Европеицы, особливо Голландцы и Датчане, занимаются у сихъ береговъ ловлею китовъ и трески.

b) *Достальная часть* Гренландскаго Западнаго берега отъ 71 до 78° широты, весьма мало извѣстна и вся Сѣверная и Западная сторона Бафинова залива со временъ открытія не была посѣщаема. Да и въ то время не была довольно изслѣдована, намъ только извѣстны нѣкоторыя заливы близъ береговъ.

2. *Гудзоновъ заливъ*, отдѣляется отъ Бафинова залива многими безплодными и необитаемыми островами, между оными находятся многіе проливы, изъ коихъ *Гудзоновъ* есть главнѣйшій. Онъ къ Востоку граничитъ съ Лабрадоромъ, а къ Югу и Западу съ новымъ Вельсемъ, и образуетъ въ южной части небольшой заливъ, назы-

ваемый *Джемсовымъ*. Англичане сей заливъ со всѣми его окружающими землями почитаютъ своею собственностію, и *Гудзонское торговое общество* производитъ изключительно тамошній торгъ.

а) *Лабрадоръ* или *Новая Бриттанія*, большой полуостровъ (содержащій 20.000 квад. миль) страна гористая, холодная и безплодная, почва земли неспособна къ обработыванію, и не имѣетъ почти никакихъ произведеній, кромѣ камня Лабрадора и звѣрей доставляющихъ мягкую рухлядь. По берегамъ кочуютъ Ескимы, и занимаются китовою ловлею, часть сей земли, касающаяся Восточной сторонѣ Джемсова залива принадлежатъ къ владѣніямъ Гудзонскаго торговаго общества и называется *Остеменъ* (Восточною матерою землею).

b) *Новый Вельсъ*, раздѣляется посредствомъ рѣки Курхилъ, впадающей подъ 59° широты въ Гудзоновъ заливъ на *новый Сѣверный* и *новый Южный Вельсъ*. Гудзонское общество основало здѣсь шесть факторіи изъ коихъ крѣпость *Іоркъ* составляетъ важнѣйшее мѣсто компаніи. Здѣсь находится главная складка мѣховымъ товарамъ, коими отправляется важный торгъ во внутренныя страны. Зимою въ сей странѣ бываетъ жестокая стужа а лѣтомъ великой зной, однакожъ воздухъ здоровъ. Произведенія: дичина, рыбы, горный хрусталь, асбестъ, мраморъ, желѣзо и свинецъ, но главнѣйшее

богатство сей земли состоитъ въ пушныхъ звѣряхъ, жители (Ескимы) занимаются рыбною и звѣриною ловлею.

3. *Англинскія селенія* заключаются въ *четырехъ Губерніяхъ*: Нюфундендѣ, новой Шотландіи, новомъ Брауншвейгѣ и Канадѣ. Всѣ онѣ имѣютъ суровый климатъ и въ сравненіи съ ихъ величиною мало обработаны.

а) Большой островъ *Нюфундлендъ* (Терре Невъ), лежитъ къ Югу отъ Восточнаго берега Лабрадора передъ заливомъ св. Лаврентія, имѣетъ холодный воздухъ и туманную погоду; въ однѣхъ только мѣстахъ лежащихъ въ окружностяхъ рѣкъ находится плодородная почва. Но сей островъ весьма важенъ по причинѣ хорошихъ гаваней и ловли трески, производимой близъ береговъ онаго. Жители, коихъ число простирается до 25.000 суть Ескимы, Англичане и Французы, и снискиваютъ себя главное пропитаніе отъ рыбной ловли. Въ веденіи Губернатора находится также Восточный берегъ Лабрадора. Главный городъ здѣсь *Плаценція.*

b) *Новая Шотландія*, полуостровъ окруженный заливомъ св. Лаврентія, Атлантическимъ моремъ и заливомъ Фунди; имѣетъ холодный и туманный воздухъ, плодородную почву и большіе лѣса. Жители занимаются хлѣбопашествомъ, скотоводствомъ и рыбными промыслами. Узкій проливъ *Канзо* въ Сѣверо-восточной части отдѣ-

ляетъ отъ сего полуострова безплодный но по причинѣ богатыхъ рыбныхъ промысловъ достойный примѣчанія островъ *Кальбретонъ*.

Галифаксъ, на Юго-восточномъ берегу, главный городъ, имѣетъ 20.000 жит. и превозходную гавань. —

Анналолисъ, городъ съ пространною и безопасною гаванью.

Селбурне, (Портъ Носевай), къ Юго-западу отъ Галифакса, вновь выстроенный городъ съ гаванью имѣетъ 15.000 жителей.

c) *Новый Брауншвейгъ*, къ Сѣверу отъ новой Шотландіи, между заливомъ Фунди и заливомъ св. Лаврентія, прорѣзывается рѣкою св. Іоанна (Жонъ) и отдѣляется отъ союзныхъ штатовъ рѣкою Сантъ Кроа (св. Креста), страна сія мало извѣстна, изъ оной получается строевый лѣсъ, деревянныя издѣлія и рыба.

Примѣчаніе: Новая Шотландія и Новый Брауншвейгъ составляли прежнюю *Акадію*, въ обѣихъ сихъ Губерніяхъ число жителей простирается до 200.000.

d) *Канада*, между рѣкою св. Лаврентія отдѣляющею оную отъ союзныхъ штатовъ и землями лежащими вокругъ Гудзонова залива (содержитъ до 20.000 квад. миль). Рѣка *св. Лаврентія* уноситъ съ собою излишнія воды изъ пяти большихъ Канадскихъ *озеръ*: *Октаріи*, *Ери*, которыя соединены между собою рѣкою *Ніагарою*,

знаменитою своими водопадами, *Гурона*, *Мичигана* и *Сулеріора*, (верьхнее озеро). Страна сія имѣетъ суровый климатъ, высокія горы, большіе лѣса, плодородную почву и доставляетъ рожъ, ленъ, жинзенгъ, мѣха, попашъ и разныя деревянныя вещи. Изъ сего мѣста во внутренныя страны отправляется важный торгъ мѣховыми товарами. Жители, число коихъ простирается до 200.000 состоятъ большею частію изъ Французовъ Католическаго вѣроизповѣданія. Канада раздѣляется на двѣ области, имѣющія разныя гражданскія уложенія.

Квебекъ, при рѣкѣ св. Лаврентія, укрѣпленный главный городъ, имѣетъ 15.000 жит.

Трои-Ривіеръ, (городъ трехъ рѣкъ), къ Юго-западу отъ Квебека при рѣкѣ св. Лаврентія, въ семъ городѣ находятся хорошія желѣзныя фабрики; отправляетъ важный торгъ мѣховыми товарами.

Монтреалъ, на островѣ лежащемъ въ рѣкѣ св. Лаврентія, укрѣпленный и хорошо выстроенный городъ, имѣетъ 5000 жителей.

4. *Внутреннія страны*, сей части Сѣверной Америки имѣютъ со всѣхъ сторонъ неопредѣленныя или неизвѣстныя границы, въ Восточной части, береговыя страны Гудзонова залива, въ Западной, береговыя страны великаго Океана, въ Южной, Англинскія и Испанскія владѣнія и союзные Американскіе штаты, а въ Сѣверной

части, Сѣверное Ледовитое море. Въ Восточной половинѣ находятся многія озера и рѣки, изъ коихъ главнѣйшія суть рѣки и озеро *Аратапесковъ*, рѣка *Невольничья* соединяющая озеро Аратапесковъ съ большимъ *Невольничьимъ озеромъ*, и вытекающая изъ сего послѣдняго рѣка названная *Маккенци*, которая впадаетъ въ ледовитое морѣ; а въ Южной части озеро *Виннипегъ*, коего истоки впадаютъ въ Гудзоновъ заливъ. Къ Сѣверо-востоку отъ устья рѣки Маккенци лежитъ устье рѣки *Коппермине*, и однѣ только сіи части Сѣвернаго берега намъ извѣстны. Горы въ сей странѣ находящіяся не круты и не высоки. Климатъ гораздо умѣреннѣе нежели на Восточныхъ берегахъ, а Южныя страны имѣютъ плодородную почву, которая покрыта дубовымъ, кедровымъ, сосновымъ и другими лѣсами и множествомъ кустарниковъ: сіи лѣса служатъ убѣжищемъ безчисленнымъ стадамъ буйволовъ, оленей, дикихъ козъ и въ особенности пушнымъ звѣрямъ. Выгодный ловъ звѣрей заставляетъ Европейцовъ, поселившихся около Гудзонова залива и въ Канадѣ проходить въ сіи страны, и водяныя сообщенія облегчаютъ весьма провозъ товаровъ и торговлю. Природные жители сихъ странъ суть язычники, ведутъ кочевую жизнь, занимаются звѣриною ловлею и раздѣлены на многія поколѣнія, изъ коихъ каждое говоритъ на своемъ языкѣ, имѣетъ свои обряды и удѣлъ земли, но не

управляются Князьями. Во время войны они избираютъ себѣ начальниковъ, и при заключеніи союза между многими народами для приведенія въ исполненіе какаго либо предпріятія. Между ими нѣтъ Священническаго сана, и вообще сей народъ, кромѣ войны и звѣриной ловли не имѣетъ другихъ занятій.

5. *Западный берегъ*, и по нынѣ еще мало извѣстенъ; онъ раздѣляется на Южную и Сѣверную часть, посреди коихъ лежатъ Россійскія Американскія владѣнія.

а) *Южная часть Западнаго берега или Новый Албіонъ* имѣетъ въ Южной части, которая смѣжна съ Испанскими областями, неопредѣленныя границы, въ Сѣверной части сей берегъ уклоняется къ Западу, а отдаленнѣйшія къ Западу страны находятся во власти Россіянъ, которые спараются равнымъ образомъ о разпространеніи Восточныхъ своихъ предѣловъ. Между обоими Англичане заводятъ селенія. На самомъ берегу однѣ только выдающіяся части извѣстны. Климатъ здѣсь теплѣе, нежели на Восточномъ берегу Сѣверной Америки, лежащемъ подъ ровною широтою, а горы имѣютъ большую высоту; между ими находится огнедышущая, которая одна только и есть во всей Сѣверной Америкѣ. Плодородіе сихъ странъ еще не испытано, они кромѣ нѣкоторыхъ растеній доставляютъ, морскихъ животныхъ, множество рыбъ, китовъ и пушныхъ звѣрей. Жители состоятъ изъ язычниковъ ведущихъ коче-

вую жизнь: они питаются большею частію кипами, но нѣкоторые ѣдятъ даже и человѣческое мясо; впрочемъ сіи народы болѣе образованы, нежели жители внутреннихъ странъ, имѣютъ лучшіе жилища и селенія, они раздѣляются на многія небольшія Государства, имѣющія между собою нѣкоторыя сношенія. На семъ берегу достойны примѣчанія слѣдующія мѣста: *мысъ Мендоцинъ*, лежащій подъ 40° широты, мысъ *Бланко* подъ 43°, входъ *Жуана де Фука* подъ 48°, Зундъ *Нотка* подъ 49½° на большемъ островѣ *Квадра* и *Ванкуверъ*, Зундъ *Нелеанъ* съ лежащимъ передъ онымъ островомъ *Королевы Шарлотты* подъ 53°, *Зундъ Принца Вильгельма* (Чугацкій заливъ) подъ 60° и *Кукова рѣка*, далѣе къ Западу подъ тою же широтою.

b) *Россійскія владѣнія* въ Сѣверо-западной Америкѣ состоятъ изъ полуострова *Аляски*, лежащаго къ Юго-западу отъ Куковой рѣки и изъ ряда острововъ простирающихся отъ сего полуострова къ западу, которые извѣстны подъ названіемъ *Алеутскихъ* и *Лисьихъ* острововъ: первыхъ считается до 40, а изъ числа послѣднихъ, къ коимъ принадлежитъ островъ *Уналашка* лежащій близъ полуострова, и по нынѣ нѣкоторые вновь открываются. На Юго-восточной сторонѣ полуострова, лежитъ между прочими меньшими, довольно пространный островъ *Кадьякъ*. Вся сія страна большею частію безплодна, и достойна

примѣчанія единственно по получаемымъ изъ оной дорогимъ мѣхамъ. Малое число жителей изъ поколѣнія Ескимовъ, принадлежитъ къ самимъ дикимъ и необразованнымъ народамъ. Россіяне, имѣющіе въ нѣкоторыхъ мѣстахъ небольшія селенія собираютъ съ жителей дань мѣхами, и производятъ оными торгъ до Куковой рѣки.

с) *Сѣверная часть Западнаго берега*, простирается отъ полуострова Аляски сначала къ Сѣверо-западу до Западнаго края Америки, *мыса Принца Валлійскаго*, подъ 208° долготы и 66° широты, который съ противулежащимъ Восточнымъ концемъ Азіи, образуетъ знаменитый Куковъ или Беринговъ проливъ, потомъ къ Сѣверо-востоку гдѣ сей берегъ нельзя было изслѣдовать далѣе *Льдянаго мыса* подъ 70° широты по причинѣ непроходимыхъ льдовъ, коими покрыто море. Берегъ сей гористъ, безплоденъ и покрытъ большею частію снѣгомъ и льдомъ;Ескимы здѣсь живущіе снискиваютъ себя пропитаніе отъ рыбной ловли.

II. *Южная часть Сѣверной Америки* содержитъ: 1) Союзные штаты и 2) Испанскія области.

I. Союзные штаты.

Правленіе: *Союзные Сѣверо-Американскіе штаты*, состоятъ изъ *восмнадцати республикъ* другъ отъ друга совершенно независимыхъ, но соединенныхъ генеральнымъ

Конгрессомъ въ отношеніи къ дѣламъ, имѣющимъ предметомъ общую пользу; при чемъ каждая область удерживаетъ самодержавіе касательно частныхъ дѣлъ своихъ. Верьховная власть принадлежитъ *Конгрессу*, состоящему изъ *Президента, верьхняго и нижняго суда*. Съ 33.000 душъ посылается одинъ Депутатъ въ нижній судъ, въ верьхнемъ же Судѣ засѣдаютъ по два Сенатора изъ каждой области, которые избираются на шесть лѣтъ. Каждая область назначаетъ своихъ Депутатовъ и Сенаторовъ, а Сенаторы сами избираютъ Президента Конгресса, которому принадлежитъ исполнительная власть. Такимъ же почти образомъ управляются и всѣ области порознь. По большей части въ нихъ находится по два совѣта: одинъ именуется *Сенатомъ*, а другой *палатою Депутатовъ*, имъ предоставлено право издавать законы, назначать подати и дѣлать всѣ учрежденія, служащія въ пользу Государства, сверьхъ сего въ сей палатѣ засѣдаетъ *Губернаторъ* или *Президентъ*, чрезъ утвержденія коего рѣшенія обоихъ совѣтовъ получаютъ силу закона: онъ имѣетъ главное начальство надъ войскомъ, и надзоръ надъ всѣми Коллегіями и Департаментами; ему предоставлено право уменьшать наказанія за преступленія, опредѣлять всѣхъ Государственныхъ чиновниковъ, и вообще исполнительная власть находится въ его рукахъ; въ облегченіе его трудовъ къ нему приставъ-

ленъ совѣтъ имъ самимъ избираемый. Въ разсужденіи выбора Депутатовъ нижняго Суда, Сенаторовъ и Губернатора, также и времени пребыванія ихъ въ сихъ должностяхъ всякая область имѣетъ свои постановленія.

Положеніе и величина: Владѣнія союзныхъ штатовъ простираются отъ 283 до 311° долготы и отъ 30 до 50° широты, и окружены Испанскими и Англинскими областями, и Атлантическимъ моремъ. Поверьхность ихъ содержитъ со включеніемъ вновь приобрѣтенныхъ земель болѣе 80.000 квадратныхъ миль.

Поверьхность земли: Чрезъ сію страну простирается высокій кряжъ горъ, состоящій изъ нѣсколькихъ хребтовъ, извѣстныхъ подъ названіемъ *Аллеггенскихъ*, *Апалахскихъ* и *Голубыхъ горъ*, которыя начиная отъ рѣки Миссисипи идутъ почти въ паралельномъ направленіи съ морскимъ берегомъ до рѣки св. Лаврентія. Изъ числа судоходныхъ береговыхъ рѣкъ главнѣйшія суть: *Коннектикутъ*, *Гудзонъ Делаваръ*, *Сускеганна* и *Потовмакъ*. Рѣки текущія въ Сѣверо-западной части Аллеггенскихъ горъ всѣ почти принадлежатъ къ рѣчной области Миссисипи. Главнѣйшая изъ сихъ рѣкъ есть *Огіо*, которая имѣетъ свои источники близъ озера Ери, принимаетъ съ Сѣверной стороны рѣку *Міами*, а съ Южной рѣки *Мононгагалла*, *Кентуки*, *Кумберландъ* и *Черроки* и впадаетъ въ *Миссисили*, составляющую границу противу Луизіаны на-

чиная отъ Флориды до своихъ источниковъ. Изъ числа Канадскихъ озеръ, озеро Мичиганъ принадлежитъ къ сей земли; черезъ Онтаріо, Ери, Гуронъ и верьхнее озеро и по рѣкамъ соединяющимъ сіи озера проходитъ граница отдѣляющая союзные штаты отъ Канады. На Юго-возточной сторонѣ Аллеггенскихъ горъ почва ровна, а къ берегамъ низменна, отчасти песчана или болотиста, но по причинѣ многихъ рѣкъ, текущихъ въ сей странѣ плодородна; стужа въ сихъ мѣстахъ гораздо сильнѣе, нежели въ Европѣ подъ равною широтою; воздухъ большею частію чистъ и здоровъ. Въ Сѣверо-западной части упомянутыхъ горъ вокругъ рѣкъ Огіо и Миссисипи, климатъ гораздо умѣреннѣе и почва земли весьма плодородна.

Произведенія: рожъ въ изобиліи, пшеничка, срацынское пшено, плоды, ленъ и пенька, жинзенгъ, табакъ, индиго, нѣсколько хлопчатой бумаги и шелку, сосновые и дубовые лѣса; скотоводство находится въ хорошемъ состояніи, много рыбы; горы доставляютъ желѣзо, мѣдь, мраморъ и другіе минераллы, соляные источники встрѣчаются весьма рѣдко.

Мануфактуры и торговля: Какъ тѣ такъ и другая, годъ отъ году приходятъ въ лучшее состояніе, однакожъ дорогая плата, которую должно производить рабочимъ людямъ препятствуетъ отчасти усовершенствованію мануфактуръ: дороговизна сія произходитъ отъ того, что средства къ

полученію собственной земли, отъ обработыванія которой удобно жить можно, здѣсь не запрудницельны. Въ сей странѣ ткутъ полотно и всякія матеріи, дѣлаютъ желѣзныя вещи, ромъ и водку, и строятъ корабли. Торговля основана на естественныхъ произведеніяхъ; вывозимые товары суть: рожъ и мука (ежегодно на 8 и до 10 милліоновъ талеровъ), скотъ, соленая и копченая говядина, рыба, табакъ, индиго, льняное сѣмя, смола, деготь, скупидаръ, доски, бревна, поташъ, мѣха и кожи. Цѣна всѣхъ вывозимыхъ товаровъ въ продолженіи пятнадцати лѣтъ возвысилась отъ 20 до 78 милліоновъ талеровъ; въ томъ числѣ однакожъ находятся многіе ($\frac{1}{3}$ и до $\frac{1}{2}$) иностранные товары. Союзные штаты участвуютъ въ ловлѣ трески, производимой при Нюфундлендѣ и китовой ловлѣ на Сѣверныхъ и Южныхъ моряхъ. Мореплаваніе ихъ довольно важно, они посѣщаютъ не только всѣ приморскія мѣста въ Европѣ даже С. Петербургъ и Константинополь, но и открытыя гавани другихъ частей свѣта, Китая и великаго Океана.

Примѣчаніе. Въ союзныхъ Сѣверо-Американскихъ штатахъ ведутъ счетъ *Долларами*. Одинъ Долларъ раздѣляется на 10 димовъ, а димъ на 10 сентовъ. Чеканныя монеты бываютъ золотыя: *Орлы* (содержащія 10 долларовъ) цѣлые, половинные и четвертные; серебренныя: *Доллары*, *Димы* и *Сенты*; мѣдныя цѣлые и половинные *Сенты*.

Жители: Число ихъ простирается до 6 милліоновъ, со включеніемъ почти 900.000 Негровъ. Они по произхожденію, языку вѣрѣ, нравамъ и образованію суть: Европейцы различныхъ народовъ, особливо: *Англичане*, *Ирландцы*, *Шотландцы*, *Нѣмцы*, *Голландцы* и *Шведы*. Всѣ граждане имѣютъ равныя права, никакому состоянію и никакой вѣрѣ не отдается преимущество предъ другою. Однакожъ обыкновенно однѣ только послѣдователи Реформатскаго закона могутъ имѣть участіе въ Правленіи. Для разпространенія наукъ находятся въ нѣкоторыхъ мѣстахъ Университеты устроенные по примѣру Англинскихъ и другія учебныя заведенія. Первобытные жители, или Индѣйцы удалились во внутренныя страны, гдѣ они все болѣе и болѣе стѣсняются. Нѣкоторые живутъ въ городахъ и селеніяхъ, но большая часть кочуетъ подобно Сѣвернымъ народамъ и питается отъ звѣриной охоты; они раздѣляются на многія поколѣнія, изъ коихъ сильнѣйшія суть: *Черокезы*, *Крики* и *Шектавы*, въ странахъ лежащихъ къ Югу отъ рѣки Чероки; *лять* (шесть) *народовъ* или *Ирокезы* между озерами Ери и Онтаріо, верьхнемъ Огіо и Сускеганною; и *Шилевы* при озерахъ Гуронѣ, Мичиганѣ и Суперіорѣ.

Раздѣленіе: Всѣ владѣнія союзныхъ Американскихъ штатовъ состоятъ изъ *двухъ главныхъ частей*, именно изъ областей союза, и изъ Западныхъ союзу принадлежащихъ владѣній.

I. *Области союза*, содержатъ болѣе 40.000 квад. миль. Нынѣ ихъ считается *восмнадцать*: Нюгемпширъ, Массашузетсъ Роде-Иландъ, Коннекшикутъ (сіи четыре области до сего извѣстны были подъ общимъ именемъ *новой Англіи*); Ню-Іоркъ, Ню-Жерсей, Пенсилванія, Делаваръ, Мариландъ, Виргинія, Сѣверная Каролина, Южная Каролина, Георгія, Вермонтъ, Кенпуки, Тенессе, Шеликотъ или Огіо и Луизіана. Коль скоро какая нибудь изъ вновь населенныхъ областей имѣетъ положенное число жителей, то она дѣлается независимою и принимается въ союзъ. Каждая область раздѣлена на нѣсколько Кантоновъ, которыя именуются Графствами (Counties.)

1) *Ню-Гемпширъ*, отдаленнѣйшая къ Сѣверу область, между рѣкою Коннекпикутъ и моремъ: страна сія мало обработана и покрыта высокими горами и непроходимыми лѣсами. Жители, число коихъ полагается во 184.000, снискиваютъ себѣ пропитаніе отъ скотоводства, рыбной и звѣриной ловли и кораблестроенія.

Портсмутъ, на берегу морскомъ, главный городъ, имѣетъ 5000 жит., гавань и производитъ хорошій торгъ. — *Ганноверъ*, въ коемъ находится Университетъ.

2) *Массашузетсъ*, къ Югу отъ Нюгемпшира на берегу морскомъ и по рѣкѣ Коннекпикутѣ: страна многолюдная (423.000 жит.) и хорошо обработанная. Здѣсь процвѣтаютъ всякія ремесла, изъ коихъ глав-

нѣйшія состоятъ въ шерстяныхъ мануфактурахъ, дѣланіи рома, кораблестроеніи и рыбной ловли. Торгъ по большей части производится лѣсомъ, смолою, дегтемъ и поташемъ. Жители острововъ *Нентуккетъ* и *Мартасъ Вейнбергъ*, лежащихъ близъ мыса *Кодъ*, занимаются китовою ловлею. Къ сей державѣ съ давнихъ временъ причисляется область *Менъ*, лежащая на берегу Атлантическаго моря, и отдѣленная отъ оной *Нюгемпширемъ*; жители сей области (число коихъ простирается до 152.000) получаютъ пропитаніе отъ рыбной ловли и лѣснаго торга.

Бостонъ, главный городъ, имѣетъ 20.000 жит., и пространную гавань, производитъ важный торгъ — *Кембричъ*, въ коемъ находится Университетъ.

3) *Родейлендъ*, къ Югу отъ Массашузетса, плодородной островъ въ морскомъ заливѣ, вокругъ котораго разположена достальная наибольшая часть сей области, имѣетъ 70.000 жителей, кои занимаются скотоводствомъ, торговлею и мореплаваніемъ.

Провидансъ, хорошо выстроенный городъ, имѣетъ 7000 жит.. *Ньюпортъ*, на южномъ краю острова, главный городъ съ превозходною гаванью, имѣетъ отъ 6 до 7000 жит., въ сихъ городахъ попеременно бываетъ собраніе законодательнаго сословія.

4) *Коннектикутъ*, къ Западу отъ Родейленда и къ Югу отъ Массашузетса при впаденіи рѣки Коннектикута въ морѣ, пло-

дородная и хорошо обрабопанная спрана, имѣетъ 250.000 жип., мѣдные и желѣзные рудники, хорошее скотоводспво, шляпныя, полопняныя, шерспяныя и бумажныя фабрики, сверьхъ сего сія область производитъ много хлѣба и льну и опправляетъ значипельный торгъ.

Гартфортъ и *Нюгефнъ*, главные города, въ послѣднемъ находится Университетъ и хорошая гавань.

5) *Нюіоркъ*, къ Западу отъ Коннектикупа и Массашузетса, граничитъ къ Югу съ Океаномъ, къ Сѣверо-западу съ озерами Ери и Онпаріо и рѣками Ніагарою и св. Лаврентія; чрезъ сію область пропекаетъ судоходная рѣка *Гудзонъ*, соединяющаяся съ рѣкою *Могавкъ*, часть оной обрабопана и плодородна, а другая гориспа и покрыта лѣсами, число жителей проспирается свыше 586.000 со включеніемъ 20.000 Негровъ. Къ лучшимъ спранамъ сей области принадлежитъ *округъ Генезе*, лежащій въ Юго-возпочной споронѣ озера Ери и изпочниковъ рѣки Огіо; островъ *Лонгейлендъ* отдѣленный отъ Нюіорка и Коннекпикупа проливомъ, столь же плодороденъ и хорошо обрабопанъ. Кромѣ изобилія въ жизненныхъ потребностяхъ спрана сія доспавляетъ много льну и желѣза.

Нюіоркъ, при устьѣ Гудзона, постоенъ на островѣ, главный городъ, принадлежитъ къ пространнѣйшимъ и красивѣйшимъ городамъ Сѣверной Америки, имѣетъ 90.000

жит. и гавань; отправляетъ важный торгъ; сверьхъ сего здѣсь находится общество для разпространенія наукъ, Академія Художествъ и Университетъ.

Албани, къ Сѣверу отъ Нюіорка, при Гудзонѣ, довольно пространный городъ, производитъ важный торгъ мягкою рухлядью съ дикими народами.

6) *Ню-Жерсей*, къ Западу отъ Нюіорка, между Гудзономъ и Океаномъ съ одной и Делаваромъ съ другой стороны, страна сія повсюду обработана, имѣетъ 212.000 жителей, (въ числѣ коихъ болѣе 12.000 Негровъ), приморскія мѣста песчаны и покрыты лѣсомъ, впрочемъ сія область доставляетъ хлѣбъ и ленъ, имѣетъ желѣзные и мѣдные рудники; многіе плавиленные заводы, пильныя мѣльницы и кожевенныя фабрики.

Амбои, прежній главный городъ, построенъ на берегу морскомъ, имѣетъ гавань, торговля въ семъ городѣ возрастаетъ — *Трентонъ* теперешній главный городъ.

7) *Пенсилванія*, къ Западу отъ Ню-Жерсея, здѣсь текутъ рѣки: Делавара, принимающая въ себѣ судоходную рѣку Шуилкиллу, Сускеганна и Огіо, съ которымъ соединяется рѣка Мононгагала. Область сія гориста, но имѣетъ нѣкоторыя весьма плодородныя страны. Произведенія: хлѣбъ въ изобиліи, ленъ и пенька; овцы, рогатый скотъ, лошади, воскъ, хорошее желѣзо, мѣдь и каменное уголье. Въ Пенсилваніи находятся шерстяныя и полотняныя фа-

брики, бумажныя мельницы, стекляные и фарфоровые заводы. Въ числѣ 600.000 жителей сей страны, находится много Нѣмцовъ и до 2000 Негровъ.

Филадельфія, близъ соединенія рѣкъ Делавары и Шуилкилла, главный городъ, весьма пространенъ и хорошо выстроенъ, имѣетъ отъ 50, до 60.000 жит.) Университетъ, ученыя общества, публичную библіотеку, Государственный Банкъ, гавань, разныя фабрики и корабельныя верфи; производитъ весьма важный торгъ; до сего времени здѣсь было мѣстопребываніе Конгресса. —

Жерментаунъ и *Ланкастеръ*, коихъ жители состоятъ большею частію изъ Нѣмцовъ.

8) *Делаваръ*, къ Югу отъ Пенсилваніи, вдоль Западнаго берега Делаварскаго залива, составляетъ меньшую область союзныхъ штатовъ, имѣетъ плодородную почву, доставляетъ рожь и лѣсъ, здѣсь находится до 64.000 жителей со включеніемъ 6000 Негровъ.

Нюкастель, главный городъ; *Вилмингтонъ*, пространнѣе предидущаго.

9) *Мариландъ*, къ Западу отъ Делавара и къ Югу отъ Пенсилваніи, лежитъ по обѣимъ сторонамъ *Шесапекскаго залива* (образуемаго рѣкою Сускеганною при устьѣ своемъ) и вокругъ рѣки Потовмака, впадающей въ сей же заливъ; страна сія плодородна и хорошо обработана особливо въ Западной половинѣ; произведенія: рожъ, ленъ

и пенька и много табаку; сверьхъ сего здѣсь находятся желѣзные рудники и многіе плавиленные заводы; число жителей со включеніемъ 108.000 Негровъ простирается до 350.000.

Анналисъ, главный городъ находится посреди области. — *Белфастъ*, городъ съ хорошею гаванью, производитъ значительный торгъ.

Балтиморе, къ Сѣверу отъ Аннаполиса при Шесапекскомъ заливѣ, довольно пространный и красивый городъ, имѣетъ 20.000 жителей, хорошую гавань и производитъ важный торгъ и мореплаваніе.

Вашингтонъ или союзный городъ, къ Западу отъ Аннаполиса при рѣкѣ Потовмакѣ, главный городъ союзныхъ штатовъ на построеніе коего употребляется общественная сумма, съ 1800 году здѣсь имѣетъ пребываніе конгрессъ. Сей городъ лежитъ въ округѣ *Колюмбіи*, который уступленъ Конгрессу.

10) *Виргинія*, къ Юго-западу отъ Мариланда, простирается отъ Океана до рѣки Огіо и прорѣзывается посреди Апалакскими горами, изъ коихъ произтекаютъ рѣки *Потовмакъ*, къ Западу отъ онаго судоходная рѣка *Жемсъ*, а далѣе къ Западу *Роанокъ*. Сія область имѣетъ теплый климатъ, нѣкоторыя страны плодородны и хорошо обработаны, а другія покрыты лѣсами; производитъ хлѣбъ, скотъ, сало, звѣриныя шкуры, лесъ, деготь и скипидаръ, сассаф-

расѣ и другіе аптекарскіе товары и въ особенности табакъ въ большомъ количествѣ, (который здѣсь равно какъ и въ Мариландѣ заступаетъ мѣсто денегъ), нѣсколько хлопчатой бумаги, желѣзо и свинецъ. Число жителей простирается свыше 886.000, между коими однакожъ находится болѣе 346.000 Негрскихъ невольниковъ.

Вильямсбургъ, при рѣкѣ Жемсѣ, важнѣйшій городъ — *Ричмондъ*, главный городъ лежитъ также при рѣкѣ Жемсѣ — *Александрія*, при рѣкѣ Потовмакѣ, напротивъ Вашингтона.

II) *Сѣверная Каролина* лежитъ къ Югу отъ Виргиніи между Океаномъ и Аллегенскими горами. Страна сія орошается многими рѣками, изъ коихъ главнѣйшія суть *Роанокъ*, *Неусъ* и рѣка *Блакъ*, которая отъ *мыса феара*, близъ коего она впадаетъ въ морѣ, называется также Капъ-Феаромъ; вообще она состоитъ изъ песчаныхъ степями болотистыхъ ровнинъ, имѣетъ славные лѣса, доставляющіе деготь, смолу, скупидаръ и строевый лѣсъ, которые вывозятся въ большемъ количествѣ, сверьхъ сего она доставляетъ сарацынское пшено, табакъ, воскъ и индиго; и имѣетъ множество свиней. Страна, составлявшая прежде сего Западную часть сей области, нынѣ образуетъ шестнадцатую республику союзныхъ штатовъ (*Теннессе*). Здѣсь считается до 478.000 жителей, въ числѣ коихъ находится до 130.000 Негровъ.

Ралейхъ, вновь выстроенный главный городъ въ округѣ Гиллсборукъ. — *Нюборнъ*, при устьѣ рѣки Неуса, наибольшій городъ въ Сѣверной Королинѣ; производитъ значительный торгъ — *Вилмингтонъ*, при рѣкѣ Капфеарѣ, лучшій торговый городъ.

12) *Южная Каролина*, къ Югу отъ Сѣверной Каролины, граничитъ съ Атлантическимъ моремъ и Алеггенскими горами, чрезъ сію область протекаютъ многія судоходныя рѣки, изъ коихъ рѣка *Педне*, выходящая изъ Сѣверной Каролины есть главнѣйшая, вдоль морскаго берега и на довольное разстояніе во внутренность земли почва ровна, низменна и песчана; а въ отдаленныхъ гористыхъ странахъ весьма плодородна. Сверьхъ другихъ произведеній сихъ областей здѣсь съ большимъ успѣхомъ разводится срацынское пшено и Индиго. Число жителей простирается до 346.000, между коими находится болѣе 146.000 Негровъ.

Шарлестовнъ, на берегу морскомъ, пространный, красивый и главный городъ, имѣетъ 16.000 жит: и гавань; проиводитъ важный торгъ и судоходство. — *Колумбія* въ коемъ находится Университетъ и мѣстопребываніе совѣта.

13) *Георгія*, отдаленнѣйшая къ Югу область, отдѣляется отъ Южной Каролины рѣкою *Саванною*, а отъ Возточной Флориды рѣкою *Мари*. Она простирается отъ источниковъ рѣки Саваны къ Западу до

рѣки Миссисипи; но большая часть оной принадлежитъ и по нынѣ вольнымъ Индѣйцамъ, которые раззорили всѣ селенія заведенныя около рѣки Миссисипи, и предоставляютъ во владѣніе Европейцовъ только округъ лежащій между Саванною, Океаномъ и рѣкою *Флинтъ*, впадающей въ Мексиканскій заливъ, но и въ семъ округѣ едва четвертая часть плодородной почвы обработана. На морскомъ берегу въ лѣтнѣе время бываетъ великій зной и не здоровый воздухъ; но въ странахъ, отдаленныхъ отъ берега воздухъ чистъ и здоровъ, а почва земли весьма плодородна, только вокругъ рѣки Саванны находятся песчаныя и безплодныи мѣста, сверьхъ произведеніи свойственныхъ, прочимъ областямъ, Георгія доставляетъ много срацынскаго пшена, индиго и шелкъ; чрезъ торгъ, производимый съ Индійскими народами она получаетъ много кожъ и нѣсколько мѣховыхъ товаровъ. Число жителей простирается до 162.000 со включеніемъ 60.0000 Негрскихъ невольниковъ.

Саванна, при рѣкѣ сего же имени, пространнѣйшій и главнѣйшій торговый городъ сей области съ морскою гаванью. — *Августа*, въ коемъ совѣтъ имѣетъ пребываніе, производитъ важный торгъ мѣховыми товарами.

14) *Фермонтъ*, граничитъ къ Сѣверу съ Англинскимъ намѣстничествомъ новымъ Брауншвейгомъ, къ Востоку съ Нюгемпши-

ремъ, отъ коего отдѣляется рѣкою Конектикутомъ, къ Югу съ Массашузетсомъ, а къ Западу съ Ню Іоркомъ и озеромъ. *Шамплень*, страна большею частію гористая, изобилуетъ жизненными потребностями и лѣсными произведеніями, и имѣетъ до 154.000 жишелей.

Беннингтонъ, лучшій городъ въ сей области. — Въ *Рутландѣ* и *Виндзорѣ*, поперемѣнно бываетъ мѣстопребываніе совѣта.

15) *Кентукки*, лежитъ между Западными странами Виргиніи, (къ которой сія область прежде принадлежала), Сѣверною Каролиною и рѣкою Огіо, коея рукава *Кентукки* и *Кумберландъ*, протекаютъ сію страну. Она имѣетъ умѣренный, здоровый климатъ и весьма плодородную почву, производитъ много хлѣба, хорошіе древесные плоды, ленъ и пеньку, табакъ, хлопчатую бумагу и соль; скотоводство въ хорошемъ состояніи; въ числѣ 200.000 жителей, находится болѣе 40.000 Негровъ.

Лексингтонъ, при рѣкѣ Кентукки главный городъ.

16) *Тенессе*, граничитъ къ Востоку съ Сѣверною Каролиною, къ Сѣверу съ Виргиніею и областью Кентукки, къ Западу съ рѣками Огіо и Миссисипи, а къ Югу съ Георгіею, область Тенессе прежде сего принадлежала къ Сѣверной Каролинѣ, въ 1789 году была уступлена Конгрессу и и въ 1796 году принята въ союзъ Американскихъ штатовъ. Она имѣетъ умѣрен-

ный и здоровый климатъ, гористыя страны покрыты большими лѣсами, а въ долинахъ почва весьма плодородна. Наибольшею частію сей области владѣютъ Индѣйцы. Число поселенцовъ простирается до 106.000 между коими находится до 14.000 Негровъ. Главнѣйшее селеніе здѣсь *Насвилль*, въ коемъ находится и мѣстопребываніе совѣта.

17) *Шеликоттъ* или *Огіо*, въ Сѣверозападной части владѣній, принадлежащихъ Американскимъ союзнымъ штатамъ, область сія въ 1803 году потребованія ея жителей (98.000) принята въ союзъ.

18) *Луизіана* смотр. на слѣдующей страницѣ.

2. *Западныя владѣнія*, или *Индіана*, граничитъ къ Югу съ рѣкою Огіо, къ Западу съ рѣкою Миссисипи, Сѣверо-восточная граница проходитъ чрезъ озера Ери, Гуронъ, Супериоръ, и чрезъ рѣки соединяющія сіи озера; земная поверьхность сихъ владѣній содержитъ 21.000 квад. миль, а поверьхность водъ простирается до 4000 квад. миль. Союзные штаты въ силу мира, заключеннаго въ 1783 году почитаютъ сію страну, которая до того времени причислялась къ Канадѣ, *общественною принадлежностію*, но Индѣйцы, природные жители оной, которые владѣютъ по наслѣдственному праву всѣми землями, лежащими по ту сторону рѣки Огіо, и не были приглашены къ заключенію означеннаго мирнаго договора храбро защищаются отъ притес-

неній Европейцовъ. Страна сія покрыта большими лѣсами и кустарниками, горы содержатъ богатыя металлическія руды и часто на поверьхности земной встрѣчается самородная мѣдь большими глыбами. Часть сей земли, лежащая при верьхней половинѣ рѣки Огіо, смѣжно съ Пенсилваніею, раздѣлена на два округа, и отдана Офицерамъ и заслуженнымъ воинамъ, которые сражались за независимость штатовъ. Съ сего мѣста вдоль береговъ Огіо до рѣки *Міами* въ него впадающей, разсѣяны многія селенія, по далѣе къ Югу находится ихъ весьма мало. Число жителей полагается весьма розлично, нѣкоторые считаютъ до 36.000 и до 3500 Негровъ. Совѣтъ и всѣ Присудственныя мѣста назначаются Президентомъ Конгресса и коль скоро въ какомъ либо округѣ будетъ находится до 5000 вольныхъ людей мужескаго пола въ совершенныхъ лѣтахъ, тогда изъ него составится независимая область, которая и будетъ принята въ союзъ.

Маріеттъ; при рѣкѣ Огіо, мѣстопребываніе Правительства.

3. *Луизіана*, на Западной сторонѣ рѣки Миссисипи, которая въ семъ мѣстѣ принимаетъ нѣсколько большихъ рѣкъ и въ томъ числѣ рѣку *Миссури*, вытекающую изъ Западныхъ странъ сѣверной Америки, рѣка Миссисипи выступаетъ въ извѣстныя времена изъ своихъ береговъ, и впадаетъ въ Мексиканскій заливъ. Къ Западу Луи-

зіана граничитъ съ новою Мексикою, къ Сѣверу съ горнымъ хребтомъ, на которомъ произтекаютъ рукава составляющіе рѣку Миссисипи. Нижняя часть Луизіаны ровна, мѣстами болотиста, покрыта лѣсами и высокимъ тростникомъ. Верьхняя часть имѣетъ умѣренный здоровый воздухъ, густыя лѣса, состоящіе изъ превозходныхъ деревъ, прекрасныя поля и горы, содержащія богатые минераллы, особливо свинецъ. Вывозимыя товары суть: сахаръ, жизненные припасы, хлопчатая бумага, индиго, табакъ отличной доброты, кожи, мѣховые товары и лѣсъ, которые ежегодно приносятъ до 2 милліоновъ Долларовъ дохода. Жители сей страны состоятъ большею частію изъ Французовъ и Испанцовъ, число ихъ со включеніемъ 28000 невольниковъ простирается до 60.000, они обитаютъ въ Южныхъ странахъ и разсѣяны вокругъ рѣки Миссисипи. Утверждаютъ, что со времени присоединенія сей области къ Сѣверо-Американскимъ штатамъ, въ оную переселилось до 30.000 человѣкъ. Здѣсь обитающія Индѣйскія поколѣнія весьма многочисленны и воинственны, нѣкоторыя изъ нихъ имѣютъ постоянныя жилища. Народъ *Сіузіискій*, живущій при верьхней части рѣки Миссисипи до Миссури, составляетъ сильнѣйшее поколѣніе, *Аканзы* же, или бѣлые Индѣйцы при нижней части Миссисипи по цвѣту своему достойны примѣчанія. Страна сія, по положеніи своему

для союзныхъ штатовъ весьма важная, куплена въ 1803 году отъ Французовъ, и раздѣляется на три области (новый Орлеанъ, Миссисипи и Луизіану) которыя будутъ со временемъ составлять особенныя державы, естьли число жителей, до того увеличится, что подастъ имъ право отсылать Депутата въ Конгрессъ.

Новый Орлеанъ, городъ при устьѣ рѣки Миссисипи, имѣетъ 10.000 жителей.

Примѣчаніе. *Доходы* союзныхъ штатовъ или Конгресса нынѣ возвысились до 15 милліоновъ Долларовъ; они получаются единственно отъ сборовъ и пошлинъ платимыхъ съ крѣпкихъ напитковъ, и собираются во всѣхъ областяхъ. Но долги также велики, потому что Конгрессъ принялъ на себя уплату долговъ всѣхъ областей; они простираются до 80 милліоновъ Долларовъ. Для уплаты оныхъ продаются въ пользу Государства земли, лежащія въ Западныхъ владѣніяхъ. Для собственныхъ своихъ разходовъ каждая держава имѣетъ свою казну и установленные сборы. *Военная сухолутная сила* состоитъ изъ милиціи всякой области, въ которой служатъ всѣ молодые граждане (число ихъ по сложности простирается до 900.000), и изъ Легіона, получающаго жалованья, который защищаетъ союзныя штаты отъ нападенія Индѣйцовъ; а *морская сила* изъ 40 военныхъ кораблей.

2. Испанскія Государства.

Къ онымъ принадлежатъ въ Сѣверной Америкѣ: 1) Губернія Флорида; 2) Губер-

нія Новая Мексика и 3) Вице-королевство Мексика.

1) *Губернія Флорида*, остается безъ всякой обработки со стороны Испанцовъ и предоставляется почти совершенно природнымъ Индѣйцамъ; по причинѣ большихъ пространствъ безплодной земли, область сія ограждаетъ Испанскія владѣнія отъ союзныхъ штатовъ.

Флорида, лежитъ къ Западу отъ союзныхъ штатовъ, и окружена съ прочихъ сторонъ Атлантическимъ моремъ, мексиканскимъ заливомъ и рѣкою Миссисипи, она раздѣляется на Восточную и Западную Флориду. *Восточная Флорида*, составляющая полуостровъ, гориста; имѣетъ песчаную и мѣстами болотистую почву, но весьма способна къ разведенію срацынскаго пшена и Индиги; *Западная Флорида*, продолговатая береговая страна, имѣетъ отлогую поверьхность, покрытую лѣсами и кустарниками, (отъ чего и получила наименованіе) жаркій, но здоровый воздухъ и плодородную почву. Кромѣ пшена и Индиги земля сія доставляетъ хлопчатую бумагу, Аптекарскіе товары, разные роды хорошаго дерева и жемчугъ. Въ наибольшей части сей страны кочуютъ разныя Индѣйскія племена; поселенцы же состоятъ изъ Испанцевъ, Англичанъ и Французовъ; также нѣсколькихъ Грековъ, вообще число ихъ простирается не свыше 10.000. Число всѣхъ

жителей въ Возточной и Западной Флориdѣ полагается въ 40.000.

Пенсакола, главный городъ Западной флориды, съ хорошею гаванью, отправляетъ значительный торгъ. — *св. Августинъ*, построенъ на берегу Атлантическаго Океана.

2. *Губернія новая Мексика*, содержитъ области Новую Мексику, новую Наварру и Калифорнію, но весьма мало обработана и находится большею частію въ рукахъ Индѣйцовъ, которые никакъ не хотятъ признавать надъ собою власть Испанцевъ. Кромѣ нѣсколькихъ городовъ по близости коихъ находится большая часть селеній Испанцы во внутреннихъ странахъ имѣютъ только нѣкоторыя укрѣпленныя мѣста, отъ которыхъ окружности получаютъ наименованіе.

a) *Новая Мексика*, къ Западу отъ Луизіаны, чрезъ Западную сторону оной простирается отрасль Кордилерскихъ горъ; здѣсь протекаетъ рѣка *Браво или Сѣверная рѣка*, и вообще страна сія описывается пріятною и плодоносною. Она богата скотомъ, дичиною, лѣсомъ и благородными металлами.

Санта фе, при Сѣверной рѣкѣ (Ріодель-Нортѣ) главный городъ, и мѣстопребываніе намѣстника.

b) *Новая Наварра*, къ Западу отъ Новой Мексики, вдоль береговъ Колифорнскаго залива, Страна сія еще менѣе населена, нежели новая Мексика и почти совершенно неиз-

вѣстна, впрочемъ утверждаютъ что она столь же плодоносна и что имѣетъ богатые серебренные и золотые рудники.

Циналоа, главнѣйшее мѣсто.

c) Полуостровъ *Калифорнія* отдѣляется отъ Новой Наварры глубокимъ морскимъ заливомъ, *Калифорнскимъ заливомъ*, называемымъ также *Пурпуровымъ моремъ*. Сіе море доставляетъ хорошій жемчугъ а въ Сѣверномъ концѣ въ оное впадаетъ рѣка *Колорадо де лосъ Мартиресъ*, при коей находятся отдаленнѣйшія Испанскія укрѣпленія. Сей полуостровъ гористъ, имѣетъ суровый климатъ и почти совершенно необработанную почву. Произведенія: лѣсъ для строенія кораблей, виноградъ съ острова мадеры, который здѣсь разводится съ успѣхомъ и морскіе выдри.

Лоретто, при пурпуровомъ морѣ, главнѣйшее селеніе, прежде сего въ ономъ находились Іезуитскія миссіи.

3. *Вицекоролевство Мексика.* (Древняя Мексика, Новая Испанія) граничитъ къ Сѣверу (близъ Сѣвернаго поворотнаго округа) съ новою Мексикою и Новою Наваррою, къ Западу и къ Югу съ великимъ Океаномъ къ Востоку съ Мексиканскимъ заливомъ и съ Испанскою областью Гватемалою въ Южной Америки; сія страна посреди прорѣзывается высокими горами, составляющими продолженіе Кордилерскаго хребта; Восточный берегъ имѣетъ весьма низменное положеніе, многія болота и нездоровый

воздухъ; на Западныхъ берегахъ воздухъ чище и климатъ пріятнѣе а во внутреннихъ странахъ почва весьма плодоносна, великій зной умѣряется частыми дождями и морскими вѣтрами. Сверьхъ того, что сія область изобилуетъ всѣми жизненными потребностями она доставляетъ много другихъ рѣдкихъ произведеній, какъ то: Какао, ваниль и Кошениль, кои до сего времени получаются изъ одной только Мексики, табакъ; хлопчатая бумага, деревянное масло и вино, много серебра, а золота и другихъ минералловъ. Для продовольствія своихъ только жителей здѣсь изготовляется сукно, шелковыя матеріи и другіе тому подобные товары. Торгъ производится только съ Испаніею, откуда жители Мексики въ замѣнъ за естественныя произведенія получаютъ всѣ нужныя для нихъ вещи. Жители, (коихъ число полагаютъ въ 3 милліона со включеніемъ новой Мексики) состоятъ изъ Испанцовъ и Индѣйцовъ, сіи послѣдніе большею частію имѣютъ постоянныя жилища, занимаются земледѣлашествомъ и ремеслами, исповѣдуютъ Христіянскую вѣру и находятся у Испанцовъ въ подданствѣ. Въ гористыхъ странахъ Мексики живетъ также нѣсколько поколѣній независимыхъ Индѣйцовъ. Вицекоролевство раздѣляется на многія области.

Мексико, пространный, красивый и главный городъ всѣхъ Испанскихъ владѣній, имѣетъ 100.000 жителей. Сей городъ по-

строенъ на нѣсколькихъ островахъ, лежащихъ въ озерѣ, чрезъ которое проведены плотины; въ немъ находятся многія великолѣпныя строенія, Университетъ, монетный дворъ, большая табашная фабрика и многія искусныя мастера золотыхъ дѣлъ; здѣсь имѣетъ мѣстопребываніе Вице-король и сей богатый городъ составляетъ средоточіе торговли, производимой Испаніею съ ея колоніями. — *Тласкала*, городъ съ хорошими фабриками.

Вера-Круцъ, къ Юго-востоку отъ Мексики, при Мексиканскомъ заливѣ, съ пространною и безопасною гаванью.

Акапулко, къ Юго-западу отъ Мексики на берегу морскомъ, съ гаванью, способствующею Остиндскому торгу, который производится извѣстнымъ числомъ кораблей, отправляющимися ежегодно къ Филиппинскимъ островамъ, прежде сего сей торгъ былъ весьма выгоденъ, но съ того времени какъ Испанцы начали имѣть непосредственныя сношенія съ Филиппинскими островами онъ пришелъ въ упадокъ. При возвращеніи сихъ кораблей здѣсь бываетъ ярмонка, на которую пріѣзжаютъ купцы изъ Перу и Хили.

Гвадалаксара, къ Сѣверо-западу отъ Мексики, довольно пространный городъ имѣетъ 30.000 жителей и Университетъ.

B. Западная Индія.

Въ тѣсномъ значеніи подъ симъ именемъ разумѣются только острова, лежащіе между 292 и 318° долготы и 10° до 28 Сѣверной широты, которые, начиная отъ флориды, по Юго-восточному направленію, до устья рѣки Ориноко образуютъ часть большой окружности, и отдѣляютъ Мексиканскій заливъ отъ Атлантическаго моря. Въ пространномъ смыслѣ къ Западной Индіи причисляются и Бермудскіе острова, лежащіе далѣе къ Сѣверо-востоку. Сихъ-острововъ находится безчисленное множество, но большая часть изъ нихъ весьма малы, неспособны къ обитанію, или необитаемы, нѣкоторые изъ нихъ лежатъ отдѣльно а другіе вмѣстѣ. Они раздѣляются на Антильскіе, Багамскіе и Бермудскіе острова.

I. *Антильскіе острова*, лежатъ въ жаркомъ поясѣ, на оныхъ видны слѣды опустошеній причиненныхъ изверженіями огнедышущихъ горъ, они имѣютъ жаркій, влажный и нездоровый воздухъ, который однакожъ весьма полезенъ для растѣній. Европейцы заставляютъ Африканскихъ невольниковъ обработывать сіи острова, (негры для сего привозятся ежегодно изъ Африки и продаются на рынкахъ), главнѣйшія произведенія суть сахаръ, кофе, хлопчатая бумага, Индиго, табакъ, Какао. Западные

острова отличаются отъ Восточныхъ большею величиною.

1. *Большіе Антильскіе острова* суть: Куба, Ямайка, Санъ Доминго и Порторико.

a) *Куба*, величайшій изъ Антильскихъ острововъ, прорѣзывается по всей длинѣ хребтомъ горъ, въ коихъ находятся мѣдные рудники; рѣки влекутъ съ собою крупинки золота; онъ кромѣ обыкновенныхъ произведеній Западной Индіи доставляетъ всякіе Аптекарскіе товары, воскъ, шелкъ, кедровое и красное дерево или маггагони. На семъ островѣ полагаютъ со включеніемъ Негровъ до 300.000 жителей. Онъ принадлежитъ *Испанцамъ* и составляетъ особенное *намѣстничество*.

Гаванна, напротивъ Южной оконечности флориды, правильно выстроенный укрѣпленный и главный городъ, имѣетъ 35.000 жителей, превозходную гавань, Университетъ, корабельныя верфи и магазины.

Санъ Яго, на Южномъ берегу, древній главный городъ, имѣетъ 20.000 жит., нынѣ приходитъ въ упадокъ.

b) *Ямайка*, лежитъ къ Югу отъ Восточной части острова Кубы; посреди сего острова простирается цѣпь горъ, покрытыхъ безпрерывно зеленеющими деревьями, жители нуждаются въ хорошей водѣ и воздухъ здѣсь весьма нездоровъ, въ продолженіи дня бываетъ великій зной а ночью сырая и холодная погода; только на Южной сторонѣ воздухъ охлаждается по пере-

менно дующими морскими и земными вѣтрами. Сей островъ хорошо обрабошанъ, и имѣетъ болѣе 1000 сахарныхъ, и до 2000 другихъ плантаціи, число Негрскихъ невольниковъ простирается свыше 300.000. Главнѣйшія произведенія состоятъ въ сахарѣ, ромѣ и сиропѣ, сверьхъ сего сѣонаго получается кофе, Какао, хлопчатая бумага, Индиго, пименпъ или Американскій перецъ и другія пряности, *маггагони* и разныя роды другихъ деревъ. Онъ принадлежитъ *Англичанамъ*, и имѣетъ своего намѣстника. (прежде бывшая Негрская республика въ 1796 году покорена Англичанами).

Кингстонъ, хорошо выстроенный и главный городъ. — *Портъ-Роялъ*, городъ съ гаванью.

с) *Санъ Доминго*, или *Испаніола*, къ Востоку отъ Кубы и Ямайки, почитается богатѣйшимъ и плодороднѣйшимъ островомъ Западной Индіи. Онъ гористъ, имѣетъ многія рѣки и источники, изъ коихъ нѣкоторыя способны къ судохозству. Жаркій воздухъ, умѣряется прохладными вѣтрами и не вредитъ здоровью. Островъ сей доставляетъ превозходные древесные плоды и всѣ произведенія Западной Индіи въ изобиліи. Въ силу мирнаго договора, заключеннаго между Испаніею и Франціею въ 1795 году весь островъ принадлежитъ Французамъ, (но нынѣ большею частію онаго владѣютъ Негры). Двѣ трепи Возточной части, принадлежавшіе прежде *Испанцамъ*,

мало населены, худо обработаны и употребляются вмѣсто пастбищъ. Достальная Западная часть еще до того времени принадлежала *Французамъ*, обработывалась съ великимъ раченіемъ и имѣла въ 1790 году 30.000 бѣлыхъ жителей, 480.000 Негрскихъ невольниковъ и великое множество плантаціи, въ числѣ коихъ находилось, до 800 сахарныхъ, 3000 кофейныхъ, 40 для разведенія Какао, 3000 въ коихъ разсаживали индиго, 800 для хлопчатой бумаги и болѣе 600 для разведенія пшена, въ 1787 году вывезено во Франціи 58 милл. фунтовъ бѣлаго сахара, 73 милл. фунтовъ сахарнаго песку, 70 милл. фунтовъ кофею, до 7 милл. фунтовъ хлопчатой бумаги, болѣе 1 милліона фунтовъ Индиго; 470 Французскихъ кораблей занимались единственно провозомъ сихъ товаровъ. Но во время внутреннихъ безпокойствъ въ 1792 и 93 годахъ онъ чрезвычайно опустошенъ, и со временъ воспослѣдовавшей революціи на ономъ образовалось сильное *Негрское Государство*.

Капъ-Франсе, на Сѣверномъ берегу, главный городъ съ хорошею гаванью.

Портъ - Принца, на Возточномъ берегу въ древнемъ Французскомъ округѣ, имѣетъ хорошую гавань.

Санъ-Доминго, на Южномъ берегу, главный городъ въ бывшей Испанской части острова, сей пространный и укрѣпленный городъ съ гаванью былъ первый изъ построенныхъ Европейцами въ Америкѣ.

d) *Порторико*, къ Востоку отъ Санъ-Доминги, имѣетъ видъ паралеллограмма, плодородную почву и здоровый воздухъ; холмы пресѣкаются прекрасными долинами и густыми лѣсами. Сей островъ доставляетъ много табаку, хлопчатую бумагу и другіе товары Западной Индіи, имѣетъ 100.000 жителей, принадлежитъ *Испанцамъ*, и прежде сего причислялся къ намѣстничеству Санъ-Доминго.

Санъ-Жуанъ-де Порторико, укрѣпленный городъ съ гаванью.

2. *Малые Антильскіе острова*, лежатъ отъ Порторики въ полуокружіи до береговъ южной Америки и вдоль оныхъ по простиранію къ Западу. Англичане, Французы, Датчане, Голландцы, Испанцы и Шведы владѣютъ сими островами; многіе изъ нихъ необитаемы и состоятъ изъ обнаженныхъ утесовъ. Они раздѣляются на острова *на вѣтрѣ*, и острова *подъ вѣтромъ*.

1) Къ островамъ *на вѣтрѣ* (Барловенто, Левардовы острова) причисляются только острова, лежащіе отъ Порторико до Восточныхъ береговъ южной Америкѣ. Они называются также *Карайбскими* островами отъ первобытныхъ, но нынѣ почти совершенно изкорененныхъ жителей, Карайбовъ. Они всѣ почти малы но плодородны, и изобилуютъ всѣми произведеніями Западной Индіи; многіе изъ нихъ претерпѣваютъ частыя опустошенія отъ

страшныхъ оркановъ. Море, окружающее Восточную часть Порторики мало извѣстно, небольшіе острова въ ономъ лежащіе, причисляются къ Порторики. За сими слѣдуютъ:

а) *Дѣвичьи острова*, коихъ число простирается до 60, три ближайшіе изъ нихъ: *св. Ѳомы* въ Сѣверной части, съ весьма хорошею гаванью, *св. Іоанна*, посреди, и *св. Креста* въ Южной части, доставляющій превозходный сахаръ, принадлежатъ *Датчанамъ*. Къ Востоку отъ острова св. Ѳомы лежатъ въ видѣ трехугольника *Англинскіе* острова *Тортола*, *Анегада* и *Дѣвичій* островъ (*Виргинъ-Горда*). Изъ числа досталныхъ острововъ, нѣкоторые населены Испанцами но большая часть необитаема.

b) Острова *св. Мартина*, лежатъ къ Востоку отъ Дѣвичьихъ острововъ. Изъ оныхъ три острова имѣютъ наибольшее предъ прочими протяженіе; *Ангвилла*, лежащій къ Сѣверу, принадлежитъ Англичанамъ; *св. Мартина*, средній, коего, Западная меньшая часть принадлежитъ *Голландцамъ*, а Восточная *Французамъ*; *св. Варѳоломея*, лежащій къ Югу, принадлежитъ Шведамъ. Къ Востоку отъ острова св. Варѳоломея, лежитъ *Англинскій* островъ *Барбуда*, всѣ сіи острова причисляются равнымъ образомъ къ Дѣвичьимъ островамъ.

с) Къ Юго-западу отъ острова св. Варѳоломея, лежатъ два небольшіе Голландскіе острова: *Саба* въ Сѣверо-западной и островъ *св. Евстафія*, въ Юго-восточной ча-

сти. Они не богаты произведеніями но отправляютъ важный торгъ,

d) Къ Юго-востоку отъ острова *св. Евстафія*, подъ 315° долготы, лежитъ довольно пространный *Англинской* островъ *Санъ-Киттсъ* или *св. Христофора*, на семъ островѣ находится гора, изпускающая сѣрныя пары, соляное озеро, плантація хлопчатой бумаги и сахарные изъ коихъ послѣднія доставляютъ превозходный сахаръ; и до 30.000 жит., между коими считается только 4000 бѣлыхъ. Главный городъ *Бассетерре*; лежитъ на Юго-западномъ берегу. Близъ Юго-восточной оконечности онаго лежитъ плодородный *Англинской* островокъ *Невисъ* съ городомъ *Шарлестовнъ*, далѣе къ Юго-востоку необитаемые утесы *Редондо*, а потомъ небольшой плодородный островъ *Монтсерратъ*, принадлежащій Англичанамъ.

e) Неподалеку отъ Монтсеррата, въ Сѣверо-восточной части, лежитъ *Англинской* островъ *Антигуа*, который принадлежитъ къ важнѣйшимъ Англинскимъ островамъ. На немъ находится до 50.000 жителей, въ числѣ коихъ считается до 5000 бѣлыхъ, превозходная гавань съ корабельнею верфью и магазинами для флота; онъ кромѣ сахару почти никакихъ другихъ произведеній не доставляетъ. Главный на ономъ городъ *Сентъ-Жонъ*, съ гаванью есть обыкновенное мѣстопребываніе Англинскаго Намѣстника, управляющаго Левардовыми островами.

f) Къ Югу отъ Антигуа лежитъ островъ *Гваделупа*, состоящій изъ двухъ осіпрововъ отдѣленныхъ другъ отъ друга узкимъ проливомъ, изъ коихъ Восточный собственно именуется *Гранъ-Терръ*, а Западный *Бассъ-Терръ*. Островъ сей принадлежитъ *Французамъ*, на немъ находится высокая дымящаяся гора и многія плантаціи. Въ числѣ 20.000 жителей населяющихъ сей островъ находится только 3000 бѣлыхъ. Главный городъ *Бассъ-Терръ*, близъ южнаго края острова хорошо выстроенъ и имѣетъ открытую рейду. Къ Востоку отъ Южнаго сего края лежитъ небольшой *Французской* островъ *Маригалантъ*.

g) *Доминика*, къ Югу отъ Гваделупы, принадлежитъ Англичанамъ; сей гористый островъ хорошо обработанъ и способенъ болѣе къ разведенію кофея, нежели сахарнаго тростника. Онъ имѣетъ вольныя гавани и управляется особеннымъ намѣстникомъ.

h) *Мартиника*, къ Югу отъ Доминики, Французскій островъ, производитъ кофе и сахаръ; на ономъ имѣетъ пребываніе Губернаторъ, управляющій малыми Антильскими островами, принадлежащими Франціи; нынѣ сей островъ составляетъ средоточіе торга и могущества Французовъ въ Западной Индіи. Жители состоятъ изъ 74.000 Негрскихъ невольниковъ и 10.000 бѣлыхъ. Главный городъ *Сентъ-Піеръ* лежитъ на

Западномъ берегу; лучшая гавань находится въ *Портъ-Роялѣ*.

i) Островъ *св. Лукіи*, къ Югу отъ Мартиника, принадлежитъ *Французамъ*, сей островъ имѣетъ весьма плодородныя поля, но воздухъ въ нѣкоторыхъ мѣстахъ вреденъ здоровью, и по сему большая часть онаго не обработывается, здѣсь находится хорошая гавань, которая во время войны доставляетъ большія выгоды.

k) Слѣдующіе острова всѣ принадлежатъ *Англичанамъ*, Ближайшій отъ острова св. Лукіи есть островъ *Санъ - Винцентъ*, который имѣетъ огнедышущую гору, изпускающую безпрерывно дымъ и производитъ много сахару, индиги и табаку. Сверьхъ сего на ономъ разводятся коричныя деревья. Карайбы на семъ островѣ многочисленнѣе прочихъ жителей и живутъ въ независимости. Отъ острова Санъ-Винцента простирается рядъ небольшихъ острововъ, *Гренадиллы*, до острова *Гренады*, которой наиболѣе отдаленъ къ Югу противу другихъ острововъ причисляемыхъ къ островамъ на вѣтрѣ. Островъ *Барбадосъ*, лежитъ къ Востоку отъ Санъ-Винцента, и составляетъ отдаленнѣйшей къ Востоку островъ изъ числа всѣхъ Антильскихъ острововъ, по сему положенію Англичане не причисляютъ его къ Левардовымъ островамъ. Онъ гористъ, орошается многими рѣками, хорошо обработанъ, имѣетъ здоровый воздухъ и пещеры достойныя примѣчанія, кромѣ обы-

жновенныхъ произведеній свойственныхъ островамъ Западной Индіи здѣсь родится много померанцовъ и лимоновъ, алое и имбирь. На немъ считается до 16.000 бѣлыхъ жителей и 60.000 Негровъ. Главный городъ *Бриджетовнъ*, лежитъ на Юго-западномъ берегу, въ немъ производится главнѣйшій въ Западной Индіи торгъ невольниками.

2. Острова *лодъ вѣтромъ* лежатъ вдоль Сѣвернаго берега Южной Америки.

a) *Табаго*, первый изъ нихъ, къ Юговостоку отъ Гренады, плодородный но мало обработанный островъ (принадлежитъ Французамъ.)

b) Островъ *Тринидадъ*, къ Юго-западу отъ острова Табаго, близъ матерой земли, прежде принадлежалъ Испанцамъ, а нынѣ находится во власти Англичанъ, сей островъ худо обработанъ, доставляетъ табакъ и имѣетъ Асфальтовое озеро.—Далѣе къ Сѣверу между многими меньшими островами, кои всѣ принадлежатъ *Испанцамъ* лежитъ островъ *Маргарита*, который славился богатыми жемчужными ловлями. Сіи острова причисляются къ ближайшему намѣстничеству на матерой землѣ.

c) Далѣе къ Западу, отъ острова Сентъ Доминго къ Югу, лежитъ близъ твердой земли островъ *Курассао*, которой съ окружающими оный меньшими островами принадлежитъ *Голландцамъ*. Сей островъ имѣетъ каменистую почву, кото-

рая съ чрезвычайнымъ трудомъ содѣлана плодородною; на немъ складываются товары и производится знатный торгъ. Главный городъ *Вильгельмсштатъ*, съ хорошею гаванью.

II. *Багамскіе* или *Лукайскіе* острова принадлежатъ *Англиганамъ*, и простираются вдоль береговъ Флориды и Кубы до острова Сенгъ Доминга, море вокругъ сихъ острововъ опасно для плавателей по причинѣ безчисленнаго множества скалъ и подводныхъ камней. Число сихъ острововъ простирается до 500, коихъ большая часть состоитъ изъ утесовъ; только семъ изъ нихъ обитаемы. Они имѣютъ здоровый воздухъ и довольно плодородную почву; изъ оныхъ вывозится соль, лѣсъ и черепахи. Намѣстникъ имѣетъ пребываніе на островѣ *Провидансѣ* гдѣ находится гавань *Форть-Нассау*. Изъ числа прочихъ острововъ *Гванагани* достоенъ примѣчанія, какъ первое открытіе Колумба.

III. *Бермудскіе* или *Лѣтніе* острова, лежатъ подъ 315° долготы и 32° Сѣверной широты въ Атлантическомъ Океанѣ. Число ихъ полагается въ 400; но они большею частію весьма малы и безплодны, на нѣкоторыхъ разсѣяны небольшіе селенія. Составляютъ принадлежность *Англіанъ*.

С. Южная Америка.

Южная Америка заключаетъ въ себѣ слѣдующія *девять земель*: 1) *перешеекъ*, 2) *Терру Фирму*, отдаленнѣйшую къ Сѣверу область Южной Америки, начиная отъ перешейка до устья рѣки Ориноко, 3) *Гвіану*, къ Востоку отъ Терры Фирмы, между рѣкою Ориноко, Океаномъ, Экваторомъ и устьемъ рѣки Мараньіоны, 4) *Амазонскую землю*, къ Югу отъ Гвіаны и Терры Фирмы, по обѣимъ сторонамъ Мараньіоны и Амазонской рѣки, 5) *Бразилію*, начиная отъ Восточнаго устья Амазонской рѣки къ Югу до устья рѣки Ла Платы, а къ Востоку до крайнихъ предѣловъ Америки, 6) *Перу*, на Западномъ берегу, къ Югу отъ Гвіаны, отъ 1° Сѣверной до 25° Южной широты; 7) *Хили*, къ Югу отъ Перу, вдоль берега отъ 25 до 45° Южной широты; 8) *Парагвай*, между Перу и Хили въ Западной и Бразиліею въ Восточной сторонѣ, начиная отъ Амазонской земли по обѣимъ сторонамъ рѣки Ла Платы до морскаго берега, 9) *Патагонію или Магелланову* землю, отдаленнѣйшую къ Югу часть матерой земли Южной Америки, и сверьхъ того еще, 10) нѣсколько острововъ. Древнее сіе раздѣленіе Южной Америки, не можно примѣнить къ нынѣшнему положенію оной, и по сему она приличнѣе раздѣляется на *шесть главныхъ частей*: 1) на Испаскія, н2) Португальскія, 3) Голландскія

4) и Французскія владѣнія, 5) на земли независимыхъ Американцевъ и 6) на острова.

I. Испанскія владѣнія.

Они занимаютъ всю Западную половину Южной Америки, имѣютъ до 4 милліоновъ жителей и раздѣляются на *семъ намѣстничествъ*: 1) Гватемалу, 2) новую Гранаду, 3) Венезуелу и Караккасъ, 4) Квито, 5) Перу, 6) Хиля и 7) Ла Плапу.

1. *Намѣстничество Гватемала* занимаетъ наибольшую часть перешейка, сія страна имѣетъ большіе лѣса; многія огнедышущія горы и подвержена частымъ землетрясеніямъ, при берегахъ воздухъ влаженъ и нездоровъ но внутренныя страны весьма плодородны. На берегу простирающагося къ Сѣверу полуострова *Юкатана*, который образуетъ въ Возточной части *Гондурскій*, а въ Западной *Кампешскій* заливъ *Англичане* подъ верьховною властію Испанцевъ завели селеніе, коего жители занимаются срубкою красильныхъ деревъ, но не имѣютъ права заводить Плантацій, и строить крѣпости.

Гватемала (Санъ Яго де Гватемала) на берегу Океана, пространный, хорошо выстроенный городъ, имѣетъ 40.000 жителей и Университетъ. (Сей городъ въ 1775 году былъ поврежденъ землетрясеніемъ, но нынѣ опять изправленъ).

2. *Вице-Королевство новая Гранада* содержитъ собственно такъ низываемый *перешеекъ Панамскій* или *Дарiенскій*, который состоитъ изъ высокаго горнаго хребта; большую часть *Терры фирмы*, чрезъ которую проспирается Кордилерскій кряжъ и нѣкоторыя отрасли онаго, изъ коихъ большая часть покрыта вѣчнымъ снѣгомъ; и Испанскую часть *Гвiаны*. Область сія доставляетъ рожъ, сахаръ, плоды, хлопчатую бумагу, какао, табакъ, аптекарскіе товары, разные роды дорогихъ деревъ, золото, серебро и драгоцѣнные кименья, и сверьхъ того платину, которая изключая сей области нигдѣ не обрѣтается.

Панама, на Южной сторонѣ перешейка, имѣетъ 30.000 жителей и *Портобелло* на Сѣверной сторонѣ онаго, прежде сіи города принадлежали къ главнѣйшимъ торговымъ городамъ при Атлантическомъ и великомъ Океанѣ.

Попаянъ, къ Югу отъ Панамы, довольно пространный городъ, имѣетъ 20.000 жит.

Санта-фе-де-Богота, къ Сѣверо-востоку отъ Попаяна, главный городъ, имѣетъ 36.000 жит. и Университетъ, въ семъ городѣ Вице-Король имѣетъ пребываніе.

Св. Марѳа, къ Сѣверу отъ Сантафе, торговый городъ съ приморскою гаванью.

Карѳагена, къ Юго-западу отъ св. Марѳы, пространный и укрѣпленный городъ съ хорошею гаванью, имѣетъ 25.000 жителей и служитъ складкою товаровъ.

3. *Область Венезуели и Каракаасъ*, составляетъ часть Терры Фирмы, лежитъ при морскомъ заливѣ на Сѣверномъ берегу; она производитъ много Какао и имѣетъ особое правительство.

4. *Область Квито*, по положенію своему есть высочайшая страна на земномъ шарѣ, и по сей причинѣ она, не смотря на то, что лежитъ подъ Екваторомъ имѣетъ повсюду умѣренный, чистый и здоровый воздухъ и плодородную почву, здѣсь царствуетъ безпрерывная весна; но также свирѣпствуютъ жестокія бури, орканы и землетрясенія; она содержитъ высочайшія на земномъ шарѣ горы *Шимборассо*, *Пихину* и *Котопакси*, (двѣ огнедышущія горы) и н. д.

Квито, близъ Екватора, пространный городъ, имѣетъ 60.000 жит., Университетъ, и многія мануфактуры; лежитъ въ прекрасной долинѣ. (возвышенной надъ поверьхностію моря на 8800 футовъ,) у подножія горы Пихинхи, въ недалекомъ разстояніи отъ Шимборассы. — *Гваяквилъ*, приморскій городъ съ корабельными верфями и магазинами для складки товаровъ.

5. *Вице-Корелевство Перу* раздѣляется на разныя земныя полосы, изъ коихъ одна простирается вдоль берега, шириною отъ 7 до 18 миль, и состоитъ изъ пространной ровнины, которая безъ дождей оплодотворяется одною токмо росою; другія полосы состоятъ изъ хребтовъ Кордилер-

скихъ горъ, между коими находятся плодородныя долины; на высокихъ же горахъ бываетъ безпрерывный дождь. Кордилерскій кряжъ по мѣрѣ приближенія своего къ Экватору все болѣе возвышается и имѣетъ многія огнедышущія горы.

Перу доставляетъ много серебра, золота, мѣди и олова; превозходную шерсть, Какао и другіе товары. Часть Перу причислена къ Вице-Королевству Ла Платы, а другая принадлежитъ Португальцамъ. Она состоитъ изъ 80 областей.

Лима, къ Югу отъ Квито, главный городъ, имѣетъ 63.000 жит., и Университетъ; въ немъ находится мѣстопребываніе Вице-Короля. *Каллао*, гавань города Лимы.

Куско, къ Востоку отъ Лимы, при рукавѣ Мараньіона, бывшій главный городъ Перуанскихъ владѣтелей Инковъ, нынѣ сей довольно пространный городъ имѣетъ Университетъ и 30.000 жит., въ числѣ коихъ находятся многіе трудолюбивые Индѣйцы, потомки древнихъ Перуанцевъ.

Ареквипа, къ Югу отъ Куско, обширный городъ, имѣетъ 50.000 жителей и многія мануфактуры.

6. *Государство Хили*, (Тшиле) обыкновенно управляется Вице-Королемъ Перуанскимъ; Восточная часть древней Хили присоединена къ Вице-Королевству Ла Платѣ. Воздухъ въ сихъ странахъ весьма умѣренъ, на Кордилерскомъ хребтѣ находится до

14 огнедышущихъ горъ, и бываетъ непостоянная погода, почва весьма плодородна; рожъ и всякіе жизненные припасы находятся въ изобиліи; и въ особенности много золота, серебра и мѣди. На южныхъ предѣлахъ близъ морскаго берега лежитъ большой островъ *Шилое* и многіе меньшіе, а къ Западу отъ Санъ-Яго, острова *Жуана Фернанда*. Хили раздѣляется на 18 областей.

Санъ Яго (де Хили) главный городъ, имѣетъ 40.000 жителей — *Валдивія*.

7. *Вице-Королевство Ла Плата*, содержитъ южную часть Перу и область *Тукманъ*, между Кордилерскими горами и рѣкою Ла Платою, Возточную часть Хили и часть Парагвая. Страна сія отчасти гориста и безплодна; но наибольшее пространство состоитъ изъ плодоносныхъ равнинъ, она имѣетъ умѣренный и здоровый воздухъ и богата превозходными лѣсами, плодоносными деревьями и полезными разтѣніями, въ числѣ коихъ находится извѣстный Парагвайскій чай, сверьхъ сего здѣсь растетъ табакъ и хлопчатая бумага и находятся безчисленныя стада всякаго скота. Главная рѣка Ла Плата, произходящая отъ соединенія трехъ большихъ рѣкъ ежегодно наводняетъ землю. Внутренныя страны обитаемы многочисленными поколѣніями природныхъ Индѣйцевъ, изъ коихъ *Абилоны* наиболѣе извѣстны, и обращены отчасти Іезуитами въ Христіанскую вѣру.

Буенось-Айресъ на Южномъ берегу широкаго устья рѣки Лаплаты, главный городъ, хорошо выстроенъ, имѣетъ 30,000 жителей, университетъ, гавань и производитъ важный торгъ.

Санъ Саграменто, селеніе, въ коемъ живутъ многіе богатые купцы.

Монте-Видео, къ Востоку отъ Буеносъ-Айреса; при устьѣ рѣки Ла Платы, укрѣпленный городъ съ хорошею гаванью; производитъ важный морской торгъ, особливо кожами, саломъ и другими товарами.

Ассумпціонъ или Успенія, къ Сѣверу отъ Буеносъ-Айроса, главное мѣсто Парагвая.

Потози, къ Сѣверо-западу отъ Ассумпціона въ Южной части Перу, причисленной къ сему Вице-Королевству, сей городъ знаменитъ по богатымъ серебреннымъ рудникамъ, имѣетъ 25,000 жителей.

II. Португальская Южная Америка.

Она занимаетъ найбольшую часть Восточной половины Южной Америки, граничитъ съ Испанскими, Голландскими и Французскими владѣніями и отдѣляется въ Южной части, гдѣ она оканчивается узкою береговою страною отъ Испанскаго Парагвая и устья рѣки Ла Платы, *землею независимыхъ Индѣйцевъ*. Она называется обыкновенно *Бразиліею*, и подъ симъ об-

щимъ наименованіемъ заключается 1) *собственно такъ называемая Бразилія*; 2) вся *Амазонская земля*, изключая Сѣверо-западной части, лежащей между Мараньіономъ и рѣкою *Юпурою* впадающей въ Мараньіонъ; 3) часть Возточнаго *Парагвая*, лежащая къ Востоку отъ независимыхъ областей; 4) Восточная *Перу*; и 5) Юго-восточная *Гвіана*. Обширная сія страна прорѣзывается по разнымъ направленіямъ, отраслями Кордилерскихъ горъ. Рѣки: въ Сѣверной части *Мараньіонъ*, или *Амазонская рѣка*, величайшая въ свѣтѣ, многія большія рѣки въ нее впадающія, и рѣка *Гранлара* или *Токантинъ*, которая соединяется съ Мараньіономъ близъ устья онаго; посреди течетъ большая береговая рѣка *св. Франциска*, а въ Южной части верьхняя *Парана* или *Ла Плата* съ побочными своими рѣками. Сѣверная часть сей страны вокругъ рѣки Мараньіоны состоитъ изъ обширной ровнины, покрытой непроходимыми лѣсами, и во время періодическихъ наводненіи, уподобляется открытому морю. Южная часть имѣетъ высокое мѣстоположеніе и здоровый воздухъ. Произведенія: золото, лучшіе алмазы (коихъ ежегодно вывозится опредѣленное количество) табакъ, красильныя деревья, сахаръ, нѣкоторой родъ корицы, гвоздичный перецъ, Сарацынское пшено, кофе, какао, многіе аптекарскіе товары и кожи; также серебро, индиго, хлопчатая бумага, о разведеніи коей весьма стараются; же-

лѣзо, мѣдь, ртуть, ваниль и другіе товары свойственные Южной Америки, въ меньшемъ количествѣ. На берегахъ производится выгодный китовый промыселъ. Жителей считается до милліона, въ числѣ коихъ находится менѣе 200,000 бѣлыхъ, прочіе состоятъ изъ Негрскихъ невольниковъ, вольныхъ Негровъ, Жидовъ и вольныхъ Индѣйцовъ, нѣкоторые изъ нихъ обращены въ Христіанскую вѣру и имѣютъ постоянныя жилища, а другіе суть язычники и кочуютъ. Португальская *Гвіана* раздѣляется на двѣ области-*Мокало* и *Ріонегро*, которыя управляются особыми Намѣстниками. *Бразилія* раздѣляется на слѣдующія *девять* Губерній (начальники коихъ именуются Генералъ-Капитанами): *Пара*, *Марангано*, *Фернамбуко*, *Багія*, *Ріо Жанейро*, *св: Павла* и на горныя губернія *Гояцъ*, *Матогроссо* и *Минасъ-Гераесъ*, которыя занимаютъ самыя вышшія мѣста Бразиліи.

Пара, при устьѣ рѣки Гранъ-Пара, пространный и красивый городъ съ превосходною гаванью; производитъ важный торгъ.

Фернамбуко, или *Олинда*; къ Юго-востоку отъ Пары, приморской городъ, имѣетъ 12,000 жит., изъ сего города вывозится извѣстное Бразильское дерево, много сахару и кожъ.

Санъ-Салвадоръ, къ Юго-западу отъ Олинды, при заливѣ *Всѣхъ святыхъ*, въ области Багіѣ, довольно пространный и укрѣ-

пленный городъ, имѣетъ 20.000 жит., и безопасную гавань.

Рio Жанейро (или св: Севастіанъ де Рio Жанейро), къ Юго-западу отъ Санъ-Салвадора, главный городъ Бразиліи, хорошо выстроенъ и укрѣпленъ, имѣетъ 30,000 жит. превозходную гавань и служитъ складкою Бразильскихъ товаровъ.

III. Голландская Южная Америка.

Заключаетъ въ себѣ часть *Гвіаны*, лежащую на берегу Атлантическаго моря, въ которое здѣсь впадаютъ разныя рѣки, наибольшая изъ нихъ есть рѣка *Ессеквебо*; прочія суть: *Демерари*, *Бербисъ* и *Суринамъ*. (Вся сія страна находится въ рукахъ Англичанъ). Воздухъ весьма жарокъ, влаженъ и нездоровъ, почва земли низменна, но весьма плодородна и по причинѣ частыхъ наводненій болотиста. Вдоль береговъ рѣкъ заведены плантаціи и селенія, кои получаютъ наименованія отъ ближайшихъ рѣкъ. Произведенія, кои здѣсь разводятся и въ большемъ количествѣ вывозятся суть: сахаръ, кофе, какао, хлопчатая бумага и табакъ, также строевой лѣсъ. Жители состоятъ большею частію изъ Нидерландцовъ, смѣшенныхъ съ Жидами и Нѣмцами, число бѣлыхъ жителей простирается до 5000, а Негровъ до 70,000. Бѣглые невольники въ большемъ числѣ удалились въ непроходимые лѣса, основали тамъ республику, и

причиняютъ селеніямъ большой вредъ. Природные Индѣйцы ведутъ кочевую жизнь, и находятся подъ защитою правительства, которое имъ присвоила многія права. Важнѣйшее селеніе есть *Суринамъ*.

Парамарибо, при устьѣ Суринама, хорошо выстроенный главный городъ съ гаванью — *Зееландъ* и *Амстердамъ*, крѣпости.

IV. Французская Южная Америка.

Лежитъ къ Востоку отъ Голландской Гвіаны, и имѣетъ совершенно сходной съ оною климатъ, почву и произведенія; но менѣе обработана и наполнена болотами и лѣсами. Она доставляетъ сахаръ, кофе, гвоздику, корицу и хлопчатую бумагу.

Кайень, небольшій укрѣпленный городъ на островѣ лежащемъ въ устьѣ рѣки Кайень.

V. Земли независимыхъ Индѣйцовъ въ Южной Америкѣ.

Во многихъ округахъ лежащихъ посреди горъ и во внутреннихъ странахъ Южной Америки, и по нынѣ живутъ въ независимости многія поколѣнія Индѣйцовъ, которые управляются своими *Кациками*, большею частію съ ограниченною властію, занимаются звѣриною в рыбною ловлею, а

полевыя и домашнія работы предоставляютъ попеченію своихъ женъ; сверьхъ сего находится еще въ Южной Америкѣ большая земная полоса *Патагонія* или *Магелланская земля*, которая совсемъ не занята Европейцами. Она заключаетъ въ себѣ самую отдаленнѣйшую къ Югу часть Америки, начиная отъ устья рѣки Ла Платы до Магелланскаго пролива. Почва въ сихъ странахъ не безплодна, но необработывается, а по сему покрыта болотами и исполнена болотистыми же степными рѣками. Рогатый скотъ и лошади здѣсь ходятъ въ безчисленныхъ стадахъ. Жители раздѣляются на два класса, а сіи содержатъ многія поколѣнія. Большая часть сихъ народовъ высокаго роста и крѣпкаго сложенія, но и *Тегуелгеты*, самый рослый народъ, извѣстный подъ названіемъ *Патагонцевъ* не могутъ почитатся великанами. Они всѣ кочуютъ. (Число независимыхъ Индѣйцовъ въ Южной Америкѣ полагается въ 1 милліонъ).

VI. Острова.

Къ Южной Америкѣ принадлежатъ слѣдующія острова: Огненная земля, Фалкландскіе острова и Галлапагосскіе острова.

1. *Огненная земля*, (Терра-дель-фуего), между 52 и 56° широты, отдѣляется отъ матерой земли Магелланскимъ проливомъ, и состоитъ изъ одного большаго и нѣсколько меньшихъ острововъ. Сѣверная

сторона у пролива покрыта высокими горами, между коими находятся долины наполненныя снѣгомъ. Возпочная сторона имѣетъ не столь суровый климатъ, на оной произрастаетъ зелень и деревья и находятся плодоносныя долины, однакожъ и посреди лѣта бываетъ въ ночное время жестокій холодъ. Въ сей же странѣ лежитъ *земля штатовъ*, которая отъ Огненной земли отдѣляется проливомъ *Меровымъ*. На Южной сторонѣ живетъ дикій народъ, называемый Пещерами. Здѣсь на островѣ *Л'Ермитѣ*, находится самый Южной край Америки, извѣстный подъ названіемъ *Мыса Горна.*

2. *Фалкландскіе острова,* (Малуины), напротивъ Возпочнаго устья Магелланскаго пролива подъ 51° широты, состоятъ изъ двухъ большихъ и многихъ малыхъ острововъ. Они необитаемы, не имѣютъ деревъ и четвероногихъ животныхъ, на оныхъ растутъ только травы; но въ замѣнъ здѣсь находится безчисленное множество гусей, утокъ, морскихъ животныхъ и рыбъ. Внутренныя страны состоятъ изъ высокихъ утесистыхъ горъ. На Возпочномъ островѣ находится гавань *Соледадъ* или *Берклей зундъ*, занятая Испанцами, которые сіи острова почитаютъ своею собственностію. На Западномъ островѣ находится *портъ Егмонтъ*, оставленной Англичанами. Острова сіи иногда посѣща-

ются Англинскими мореплавателями, занимающимися китовымъ промысломъ.

3. *Галлапогосскіе острова*, лежащіе къ къ Западу отъ Квито подъ Екваторомъ, весьма малы, необитаемы и состоятъ большею частію изъ утесовъ, на нихъ кромѣ черепахъ, ничего не находится.

АВСТРАЛІЯ.

введеніе

Положеніе и величина: Австралія отдѣляетъ великій Океанъ отъ Индійскаго Океана, и лежитъ частію въ великомъ Океанѣ, изключая нѣкоторыхъ острововъ, которые разсѣяны близъ Южнаго Ледовитаго моря. Она простирается, за изключеніемъ сихъ послѣднихъ острововъ отъ 12 до 280° долготы и отъ 50° Южной до 25° Сѣверной широты. Плоскостное содержаніе не льзя опредѣлить въ точности, но примѣрно можно полагать оное въ 200.000 квадратныхъ миль.

Поверьхность земли: половина Австраліи лежитъ въ Южномъ умѣренномъ поясѣ, въ которомъ климатъ холоднѣе, нежели въ Сѣверномъ. Другая, и можетъ быть наибольшая половина находится въ жаркомъ поясѣ. О внутреннихъ странахъ ничего сказать не можно, потому что намъ извѣстны одни только берега и нѣкоторые изъ меньшихъ острововъ. На многихъ островахъ находятся высокія горы, а большая

часть оныхъ имѣетъ плодородную почву и здоровый воздухъ.

Произведенія: Птицы и рыбы находятся повсюду въ большемъ числѣ; кромѣ собакъ и свиней нѣтъ другаго дворoваго скота. Многіе берега изобилуютъ жемчужными раковинами, которыя остаются безъ употребленія; по сіе время въ Австраліи еще не находили слѣдовъ благородныхъ металловъ и каменныхъ породъ. Но царство растѣній доставляетъ многія полезныя произведенія, какъ то: какао, хлѣбное дерево, плантаны и другія растѣнія свойственныя землямъ поворотнаго круга.

Мануфактуры и торговля: Поелику жители Австраліи не имѣютъ другихъ нуждъ, кромѣ пищи и легкой одѣжды; то имъ и неизвѣстны другія рукодѣлія, кромѣ необходимыхъ для жизни и защищенія себя отъ непріятелей. По сему они преимущественно стараются о усовершенствованіи одѣжды, орудій служащихъ для рыбной ловли, также о лучшемъ устроеніи морскихъ своихъ судовъ и военныхъ оружій. Торгомъ они вовсе не занимаются и не знаютъ употребленія денегъ. По причинѣ великой отдаленности сихъ острововъ, которые доставляютъ не многія произведенія, могущіе быть предметомъ Европейскаго порга, они Европейцами рѣдко посѣщаются.

Жители: Число ихъ опредѣлить не можно, однакожъ думаютъ, что оно не простирается до полупора милліона. Кажется

они принадлежатъ къ разнымъ народнымъ поколѣніямъ, что должно заключить изъ различія въ строеніи тѣла и языкахъ. Жители новой Голландіи, новой Зеландіи, новой Гвинеи и нѣкоторыхъ ближайшихъ острововъ всѣхъ менѣе образованы; на вышшей степени находятся жители Новой Каледоніи и новыхъ Гебридскихъ острововъ, но болѣе всѣхъ образованы жители острововъ Товарищества, Дружбы и Сандвичевыхъ, которые отличаются сверьхъ того отъ обитателей Гебридскихъ острововъ тѣлосложеніемъ. О вѣрѣ ихъ мы ничего сказать не можемъ, кромѣ того, что они всѣ язычники, (изключая жителей не многихъ острововъ, кои заняты Испанцами); и что они всѣ безъ изъятія и понынѣ приносятъ въ жертву людей. Что они также ѣдятъ мясо убитыхъ непріятелей, мы знаемъ утвердительно только о жителяхъ Новой Зеландіи. Нѣкоторые имѣютъ пропитаніе отъ звѣриной и рыбной ловли; а другіе занимаются хлѣбопашествомъ, живутъ въ большихъ домахъ и имѣютъ нѣкоторый образъ Правленія. Нигдѣ не видно слѣдовъ, чтобъ имъ было извѣстно письмо. Слѣдственно они не могутъ имѣть познанія въ наукахъ, ниже учебныхъ заведеній.

Раздѣленіе: Австралія раздѣляется на *двѣ главныя части*: на матерую землю и на острова.

А. *Матерая земля Австраліи*, называемая *новою Голландіею* простирается отъ

127 до 171° долготы и отъ 10° до 44° южной широты и содержитъ болѣе 162.000 квадратныхъ миль. Южный поворотный кругъ раздѣляетъ новую Голландію почти на двѣ ровныя половины, изъ коихъ Сѣверная находится въ жаркомъ, а южная въ умѣренномъ поясѣ. До сего времени намъ только извѣстна большая часть береговъ, и наиболѣе Восточной берегъ, который имѣетъ песчаную, мѣстами болотистую почву и покрытъ отчасти высокими деревьями и длинною травою; вообще страна сія не очень плодородна, а погода, особливо въ Южной половинѣ весьма непостоянна. Здѣсь найдено множество доколѣ неизвѣстныхъ растѣній, нѣкоторые роды деревъ, и не многія животныя, въ томъ числѣ и Кенгуру. Жителей весьма мало; они не занимаются хлѣбопашествомъ и какъ кажется питаются только рыбою. Линія проведенная въ 152° 41′ отъ Сѣвера на полдень раздѣляетъ сію землю на двѣ части. Восточная часть составляетъ *Англинское намѣстничество* подъ названіемъ *Новый южный Валлисъ*, которое наименованіе дано Восточному берегу Капитаномъ Кукомъ, открывшимъ оной. Она содержитъ кромѣ селенія изгнанниковъ (*Албіона*), при *заливѣ Сиднеѣ*, составляющаго часть *порта Жаксона*, Сѣверный мысъ новой Голландіи, называемый *мысомъ Іорномъ*, на Западной сторонѣ коего находится морской заливъ и страна *Карлентарія*, и южный край или

Южный мысъ въ *землѣ Фанъ Димена*, которая отъ матерой земли отдѣлена *Бассовымъ* морскимъ проливомъ. Сверьхъ сего сюда же причисляются острова *Говесъ Ейлендъ* лежащіе къ Востоку, и далѣе (между новою Зеландіею и новою Каледоніею) *Норфолкъ Ейлендъ*, занятый *Англичанами*, сей островъ находится въ хорошемъ и здоровомъ климатѣ, весьма плодороденъ, но не имѣетъ удобныхъ пристаней. Западная часть твердой сей земли, или собственно такъ называемая новая Голландія, еще менѣе изслѣдована, хотя уже съ давняго времени предварительно объявлена собственностію Голландцевъ. Нѣкоторые мѣста отъ первыхъ мореплавателей открывшихъ оныя получили особенныя наименования, какъ то: *земля Виттова, земля Ендрахтова или Конкордія, заливъ Разбойничій*, на Западномъ берегу съ лежащими передъ онымъ островами; *земля Левена* на Юго-Западномъ концѣ; и земля *Петра Нуита* на Южномъ берегу, котораго большая часть еще не открыта. — *Острова Кенгуру.*

В. Изъ числа острововъ нѣкоторые по величинѣ своей достойны примѣчанія, но большая часть изъ нихъ весьма малы.

I. *Большіе* острова *лежатъ* всѣ близъ матерой земли на Сѣверо-восточной и Восточной сторонѣ онаго; они суть слѣдующіе *шесть*: новая Гвинея, новая Британія, новая Ирландія, новая Георгія, новая Каледонія и новая Зеландія.

1. *Новая Гвинея*, къ Сѣверо-востоку отъ новой Голландіи, отдѣляется отъ оной *Ендивуровымъ проливомъ*; островъ сей мало извѣстенъ. *Папуа* или земля *Папуанцовъ* въ Сѣверо-западной части до Екватора, и *Луизіада*, въ Юго-восточной части, почитались до сего времени частями новой Гвинеи; но по новѣйшимъ извѣстіямъ они состоятъ изъ трехъ другъ отъ друга проливами отдѣленныхъ острововъ. Сколько можно было обозрѣть сію страну, особливо на Южномъ берегу, она была покрыта всякими растѣніями и деревьями, сверьхъ того утверждаютъ что въ Папуѣ растутъ мускатныя деревья. Воинственные жители, носящіе желѣзныя оружія не допускаютъ чужестранцовъ приспать къ берегу.

2. *Новая Бриттанія*, къ Сѣверу отъ Луизіады, отдѣляется отъ новой Гвинеи *Дампировымъ проливомъ*, и состоитъ изъ двухъ острововъ, они гористы, и кажется весьма плодородны, хорошо обработаны и многолюдны, но вооруженные жители превозходствомъ силъ своихъ отдаляютъ отъ береговъ Европейскіе корабли.

3. *Новая Ирландія*, къ Сѣверо-востоку отъ новой Бриттаніи, отдѣляется отъ оной *Георговымъ каналомъ*. На семъ острову мушкатныя деревья растутъ въ изобиліи. Къ Западу отъ новой Ирландіи лежитъ высокій, весьма пріятный и хорошо обработанный островъ *новой Ганноверъ*, а еще далѣе къ Западу находится группа остро-

вовъ *Адмиралтейства*, коего жители неприязненны чужестранцамъ.

4. *Новая Георгія*, состоитъ изъ двухъ довольно обширныхъ острововъ лежащихъ къ Востоку и Сѣверо-востоку отъ Луизіады. Одинъ изъ сихъ острововъ въ длину простирается на 80 миль, и имѣетъ высокія горы, достигающія вершинами до облаковъ. Кажется, что сей островъ названъ Буггенвилемъ островомъ *Шоазель*. — Сей Архипелагъ наполненъ множествомъ небольшихъ острововъ, которые весьма опасны для мореплавателей и мало извѣстны.

5. *Новая Каледонія*, къ Востоку отъ Южнаго Валлиса, обширный островъ, лежащій между 20 и 23° Южной широты и окруженный въ нѣкоторомъ разстояніи Коралловыми скалами, отличается отъ большей части острововъ Австраліи худою безплодною почвою, которая добросердечнымъ жителямъ при обременительныхъ трудахъ доставляетъ скудныя жатвы. На семъ островѣ водятся хорошія куры и другія птицы, но нѣтъ ни собакъ ни свиней.

6. *Новая Зеландія*, къ Востоку отъ Южнаго края новой Голландіи, между 34 и 47° Южной широты, состоитъ изъ двухъ большихъ острововъ, отдѣленныхъ другъ отъ друга Куковымъ каналомъ и содержащихъ вмѣстѣ до 4000 квад. миль. Сѣверный называется природными жителями *Егиноваумі*, а Южный *Тофи Пунамму*. На послѣднемъ

находятся высокія горы съ снѣжными вершинами, узкія долины, непроходимые лѣса и по видимому не очень плодородная почва, онъ мало населенъ и совсемъ не обработанъ. Сѣверный островъ имѣетъ умѣренный воздухъ и плодородную почву; изъ числа четвероногихъ животныхъ здѣсь примѣчены только собаки и крысы, но сверьхъ сего найдены многіе роды до того времени неизвѣстныхъ птицъ. Важнѣйшее произведеніе Зеландіи есть распѣніе доставляющее ленъ, которое превозходитъ всѣ прочія, употребляемыя для сего же намѣренія. Жители суть народъ воинственный, они живутъ въ деревняхъ, окруженныхъ двойными паллисадами и рвами, и ѣдятъ своихъ военноплѣнныхъ.

II. *Малыхъ* острововъ находится такое множество, что можно здѣсь упомянуть только о главныхъ группахъ. Они лежатъ *отчасти* на Сѣверной, а *отчасти* на Южной сторонѣ Екватора.

1. *Сѣверные* острова заключаются въ *шести главныхъ группахъ*, они суть слѣдующія: Пелевскіе, Маріанскіе, Каролинскіе, Пескадорскіе, Мулграфскіе и Сандвичевы острова.

а) *Палаосскіе* или *Пелевскіе* острова начинаются подъ 152° долготы и отъ 5 до 10° широты по простиранію къ Западу. Они плодородны, особливо производятъ много пальмовыхъ деревъ, но болѣе примѣчанія доспойны по добросердечнымъ своимъ

жителямъ. Утверждаютъ, что Англичане завели на оныхъ селенія. Къ Пелевскимъ островамъ примыкаются въ Сѣверной части острова *Ялъ* и *Егой*.

b) *Маріанскіе*, *Ладронскіе* или Разбойничьи острова лежатъ рядомъ по простиранію отъ Юга на Сѣверъ между 10° широты и поворотнымъ кругомъ и состоятъ изъ множества не большихъ острововъ, изъ коихъ островъ *Гвамъ*, на которомъ имѣетъ пребываніе Испанской Намѣстникъ и островъ *Тиніанъ* суть главнѣйшіе. Они принадлежатъ Испанцамъ и не смотря на изобиліе въ произведеніяхъ, состоящихъ въ сарацынскомъ пшенѣ, сахарномъ тростникѣ, какао, индиги и другихъ растеній, свойственныхъ поворотнымъ кругамъ, мало населены.

c) *Каролинскіе* острова, между 160 и 170° долготы и между 5 и 10° широты, образуютъ съ Маріанскими островами уголъ; они всѣ малы, производятъ многія травы и древесные плоды. Жители занимаются большею частію рыбнымъ промысломъ, и раздѣлены на небольшія державы, имѣющія Аристократическій образъ Правленія. Однакожъ Испанцы присвоиваютъ себѣ верьховную надъ оными власть.

d) *Пескадорскіе острова*, составляютъ продолженіе Каролинскихъ острововъ къ Востоку, отъ 180 до 185° долготы и отъ 9 до 12° широты. Они имѣютъ тѣ же произведенія, какъ Каролинскіе острова;

подобныхъ жителей и образъ Правленія; почему часто подразумѣваются подъ общимъ названіемъ Каролинскихъ острововъ и причисляются Испанцами къ ихъ владѣніямъ.

e) *Мулграфскіе острова:* простираются къ Югу отъ Пескадорскихъ острововъ до Екватора, на оныхъ растутъ пальмы и другія плодоносныя деревья; обитаемы добродушнымъ народомъ.

f) *Сандвичевы острова*, отдалены отъ предидущихъ на 220° долготы и 20° широты, и приближаются къ поворотному кругу рака. Ихъ считается до 17, изъ коихъ наибольшій называется *Овайги* а плодороднѣйшій *Онигау.* Они лежатъ въ превозходномъ климатѣ, производятъ въ изобиліи всякіе плоды, между коими находятся и земляные яблоки, сахарный тростникъ, хлѣбное дерево и пизангъ; здѣсь водятся свиньи, собаки и утки, вообще же сіи острова хорошо обработаны и многолюдны. Жители отъ всѣхъ прочихъ Островитянъ великаго Океана отличаются благоразуміемъ, нѣкоторою степенью образованія и искуствомъ въ рукодѣліяхъ, которое болѣе всего обнаруживается въ хорошихъ рисункахъ ими изготовляемыхъ матерій и другихъ искуственныхъ издѣлій. Они добровольно признали надъ собою верьховную власть Англичанъ. Къ Югу отъ сихъ острововъ, близъ Екватора лежитъ *Черепаховый островъ.*

2. *Южные* острова также раздѣляются на *шесть главныхъ групповъ*: острова Королевы Шарлоттны, новые Гебридскіе острова, острова Дружбы, острова Товарищества и острова Маркизовы, и къ симъ послѣднимъ мы причисляемъ сверьхъ того нѣкоторые острова, разсѣянные къ Югу отъ новой Голландіи.

a) острова *Королевы Шарлотты* къ Востоку отъ новой Георгіи, подъ 11° широты и 182° долготы, весьма мало извѣстны, на самомъ большомъ островѣ, названномъ *Егмонтомъ* увидѣлъ мореплаватель Картеретъ, открывшій оный, многіе сады, селенія обведенныя каменными стѣнами и укрѣпленный городъ. Судя по сему должно думать, что жители сего острова многочисленны и довольно образованы. — Къ Востоку отъ сихъ острововъ лежатъ плодородные острова *Таумаго* и *Тукопіо*, послѣдній окруженъ Коралловыми мѣлями. Къ Сѣверо-востоку отъ сей группы лежитъ подъ 195° долготы близъ Екватора плодородный *Бироновъ островъ*, обитаемый стройнымъ, храбрымъ и добросердечнымъ народомъ.

b) *Новые Гебридскіе острова*, къ Югу отъ острововъ Королевы Шарлотты и къ Сѣверо-востоку отъ новой Каледоніи подъ 186° долготы, и между 16 и 20° широты; имѣютъ высокое положеніе, плодородныя поля и большіе лѣса, между коими разсѣяны плантаціи принадлежащія жителямъ. Они состоятъ изъ 12 большихъ и множества

малыхъ острововъ. Наибольшіе суть: *Земля св. Духа*, *Малликолло*, *Сандвичъ* и *Танна*, на коемъ находится огнедышущая гора и теплые ключи, и который лежитъ близъ 20 паралельнаго круга.

c) *Острова Дружбы*, заключаютъ въ себѣ, кромѣ острововъ лежащихъ подъ 203° долготы и отъ 19 до 22° широты, еще цѣлый Архипелагъ Коралловыхъ грядъ и многіе группы малыхъ острововъ, какъ то: острова *Принца Вильгельма*, *острова Мореплавателей*, *острова Опасности* и многіе отдѣльные. Они большею частію весьма плодородны, хорошо обработаны, многолюдны и имѣютъ здоровый и пріятный воздухъ. — Острова *Тонгатабу* (Амстердамъ) и *Еауви* (Миттелбургъ) принадлежатъ къ благополучнѣйшимъ странамъ на земномъ шарѣ и получаютъ отъ превозходныхъ своихъ деревъ и сахарныхъ планпацій обведенныхъ красивыми паллисадами, видъ обширныхъ садовъ. Острова сіи получили свое наименованіе отъ дружелюбнаго обхожденія добродушныхъ жителей. Между сими и новыми Гебридскими островами лежатъ *Блегскіе острова*.

d) *Острова Товарищества* въ тѣсномъ смыслѣ состоятъ изъ 11 другъ подлѣ друга лежащихъ и многихъ меньшихъ острововъ, окруженныхъ Коралловыми грядами, къ которымъ отъ острововъ Дружбы нѣсколько необитаемыхъ острововъ дѣлаютъ переходъ; они лежатъ почти посреди великаго

Океана. Имѣютъ превозходный климатъ и плодородную почву, одаренную природою щедро вкуснѣйшими плодами. Добродушные и прилѣжные жители имѣютъ хорошія планпаціи, изготовляютъ матеріи для одѣжды изъ бумажношелковичнаго дерева; также оружія и лодки съ великимъ искусствомъ. *Таити* (18° широты, 228° долготы) отличается между ими величиною и отъ прочихъ Индійскихъ острововъ своимъ плодородіемъ. Нынѣ на ономъ находится Англинская миссія. Острова сіи раздѣлены на многія Монархическія и наслѣдственныя державы. — Къ Западу отъ оныхъ лежатъ *Низкіе острова* въ большемъ числѣ, и многія Коралловыя гряды. Къ Юго-востоку находятся еще нѣкоторые разсѣянные острова, изъ коихъ ближайшій *Питкернъ*, состоитъ изъ большаго утеса. Прежде сего цвѣтущій и многолюдный но страшнымъ орканомъ опустошенный *островъ Пасхи*, лежитъ отдѣльно подъ 28° широты.

е) *Острова Маркизовы*, лежатъ къ Сѣверо-востоку отъ острововъ Товарищества въ разстояніи отъ оныхъ на 10° широты и 240° долготы, вокругъ ихъ не находится Коралловыхъ грядъ, они имѣютъ большіе лѣса но нестоль плодородны какъ острова Товарищества. Здѣсь видны слѣды страшныхъ опустошеній причиненныхъ Вулканами и землетрясеніемъ. Найбольшій изъ сихъ острововъ называется *Огиваroa*. Жители

подобны жителямъ острововъ Товарищества, но не столько образованы.

f) *Къ Западу* отъ новой Голландіи лежатъ посреди между сею частію свѣта и Африкою, подъ 91° долготы и 38° широты, не обитаемые и безплодные острова *Амстердамъ* и *св. Павла*, берега коихъ изобилуютъ рыбою и земноводными животными. Близъ Южнаго Ледовитаго моря, которое занимаетъ гораздо большее пространство Сѣвернаго, лежитъ въ Южной части Еѳіопскаго моря, подъ 340° долготы и 54° широты, утесистая и вѣчнымъ снѣгомъ покрытая *новая Георгія*, а въ Юговосточной части онаго мореплавателями открытъ пространный берегъ покрытый льдомъ съ высокими горами, коихъ вершины всегда скрываются въ облакахъ, и названъ *землею Сандвича* или *Южной Туле*.

Конецъ третіей и послѣдней части.

У книгопродавца *Ивана Глазунова* въ книжныхъ его лавкахъ, состоящихъ въ Гостиномъ дворѣ по суконной линіи отъ ворота въ первой большой лавкѣ подъ No 15 и противъ Гостинаго двора Зеркальной линіи, подъ No 18, 21 и 22мъ продаются сверьхъ многихъ другихъ и слѣдующія книги и ланкарты:

1) Новые карты четырехъ частей Свѣта: Европы, Азіи, Африки и Америки, съ изображеніемъ земнаго глобуса на 2хъ полушаріяхъ. — Всего 5 Александрійскихъ листовъ большаго формата, сочин. въ 1808 году *Герисономъ*, изправленныя и пополненныя по нынѣшнему раздѣленію Государствъ *г. Максимовичемъ*. На сихъ картахъ показаны всѣ пути и открытія новѣйшихъ путешественниковъ: *Бугенвиля, Сюрвиля, Дальрыера и Капитана Кука.* Цѣна за всѣ 5 листовъ, иллюминованныхъ 12 руб. Оныя же наклеены и холстъ и въ футлярѣ 20 руб.

2) Новѣйшая дорожная карта Россійской Имперіи, всѣмъ почтовымъ и просѣлочнымъ проѣзжимъ дорогамъ, способнымъ для кратчайшаго проѣзда всякому вообще; а паче нужнымъ для провозу товаровъ торгующему купечеству и прочимъ промышленникамъ, съ описаніемъ станціи и разстоянія всѣхъ почтовыхъ и проѣзжихъ дорогъ Томской, Иркутской и Архангельской Губерній, съ означеніемъ Бѣлостокской Области и новоприсоединенной Финляндіи. — Сочинена и гравирована въ 1809 году, иллюминованная на 4 большихъ листахъ 10 руб. — Оная же наклеена на холстъ и въ футлярѣ 15 руб.

3) Новѣйшее землеописаніе Россійской Имперіи, соч. *Зябловскимъ*, С. П, б. Педагогическаго Института Экстраординарнымъ Профессоромъ, съ присовокупленіемъ описанія новоприобрѣтенныхъ земель по Тильзитскому миру въ 1807 году. Землеописаніе сіе раздѣлено на два тома, а сіи на четыре главы, состоящія въ 12 отдѣленіяхъ. Трудившійся надъ симъ сочиненіемъ имѣлъ въ виду доставить возмож-

нѣйшее познаніе о нынѣшнемъ состояніи своего отечества, и потому съ довольною подробностію описывалъ предметы, означенные въ упомянутомъ землеописаніи почерпая истины изъ вѣрнѣйшихъ и самыхъ послѣднѣйшихъ извѣстій, особливо что принадлежитъ до народныхъ упражненій и положенія Губерній. Съ приложеніемъ герба Россійской Имперіи и 50 Губернскихъ гербовъ и мундировъ, гравированныхъ и разкрашенныхъ красками принятаго цвѣта Цѣна за оба Тома съ разкрашенными гербами и мундирами, и съ присовокупленіемъ новѣйшей Генеральной карты Россійской Имперіи, сочин. въ 1808 году, наклееной на холстѣ и въ футлярѣ вмѣстѣ съ описаніемъ симъ, въ перен. 16 руб.

4) Новѣйшая Генеральная карта Россійской Имперіи, раздѣленной на 50 Губерній и 4 Области, съ означеніемъ новыхъ предѣловъ, приобрѣтенныхъ въ 1807 году по Тильзитскому миру. С. П. б. 1808 года, на двухъ большихъ листахъ, иллюминованная, 3 руб. 60 коп.

5) Историческая карта: *Рѣка Временъ*, или Эмблематическое изображеніе Всемирной Исторіи отъ древнѣйшихъ временъ по конецъ осьмагонадесять столѣтія, сочин. *Фридрихомъ Страссомъ*. — Ни какая Исторія не можетъ такъ поразить вниманія человѣка, какъ сія карта представленная въ видѣ потоковъ, изображающая судьбу всѣхъ народовъ, ихъ произхожденіе, приращеніе, ослабѣваніе и упадокъ. Разкрашенная для оттѣнки всѣхъ Государствъ, на трехъ большихъ Александрійскихъ листахъ. Цѣна 10 руб. наклееная на холстѣ съ палочками 15 руб.

6) Дѣтская Библія, или важнѣйшія нравоучительныя повѣствованія выбранныя изъ книгъ Ветхаго и Новаго Завѣта, для образованія сердца и разума дѣтей На Французскомъ и Россійскомъ языкахъ, 3 части съ 25ю хорошо-гравированными картинками, на бѣлой бумагѣ, печатано въ Типографіи *Ивана Петр: Глазунова*. С. П. б. 1810 года. —

Простой, правильной и понятной для дѣтей слогъ, отличаетъ сію книгу отъ многихъ другихъ подобныхъ сему роду книгъ, изданныхъ на нашемъ языкѣ, но болѣе заслуживаетъ она вниманія отцевъ и матерей по заключающимся въ повѣствованіяхъ нравоученіямъ, которыя будучи выведены изъ опи-

санныхъ въ нихъ произшествій, убѣдительнѣйшимъ образомъ научаютъ дѣтей почитать Бога, любить родителей, повиноваться учителямъ — словомъ прилепляться ко всему доброму и отвращаться отъ всякаго зла, Французской переводъ сколько можно приспособленъ ближе къ подлиннику; хорошей оригиналъ и близкой переводъ позволяютъ назвать сіе сочиненіе *Настольною дѣтскою книгою*. Цѣна за всѣ 3 части съ картинками, въ пап. 3 руб. 75 коп.

7. Золотое зеркало, содержащее въ себѣ 100 отборныхъ повѣстей для образованія разума и сердца въ юношествѣ.—На Французскомъ и Россійскомъ языкахъ, 4 части со 100 выгравированными картинками. С. П. б. 1809 года, въ Типографіи *Ивана Петр: Глазунова*. Много издаваемо было книгъ для дѣтскаго чтенія; на большею частію, или для одного занятія, или помѣщенныя въ нихъ матеріи слишкомъ отдалены отъ ихъ понятія, и очень мало такихъ книгъ, которыя бы были вмѣстѣ полезны, забавны, нравоучительны и свойственны дѣтскому разсудку. Предлагаемую здѣсь книгу смѣло можно рекомендовать родителямъ и наставникамъ въ томъ, что время и упражненія проведенныя за нею не могутъ быть безполезны — а притомъ и для изученія Французскаго языка можетъ служить лучшею и удобнѣйшею, потому что весь переводъ сей книги нарочито сдѣланъ ближе къ подлиннику такъ, что всякой юноша неучивши словъ, два, или три раза прочитавши повѣсть будетъ знать многія слова на памяти. Картинки же приохотятъ ихъ къ большему занятію и приучатъ порядочно изъяснять свои мысли, въ переп. 6 руб.

8) Прихотникъ, или Календарь обѣдѣнія указующій легчайшіе способы имѣть наилучшій столъ. Съ приложеніемъ Сытнаго дорожника; и съ полнымъ описаніемъ лакомыхъ блюдъ каждаго мѣсяца, также всѣхъ животныхъ, птицъ, рыбъ и растѣній приготовляемыхъ въ послѣднемъ вкусѣ. Съ картинкою. С. П. б. 1809 года, въ Типографіи *Ивана Петр: Глазунова*, на бѣлой бумагѣ въ 12 д. листа. — Книга сія по заглавію совершенно поваренная, а по содержанію совершенно критическая, съ такимъ удовольствіемъ принята Французскою публикою, что въ самою короткое время вышло оной три полныхъ завода. Сочинитель оной, стараго

царства писака, великой лакомка и знатокъ во всемъ, желая представить нынѣшній образъ жизни своихъ соотчичей, избралъ себѣ ни кѣмъ не початое поле—*кухню*. Тамъ-то нашедъ камень претыканія многихъ, а особливо владѣльцовъ и богачей новаго покроя, которые устремившись къ наслажденіямъ прямо *животныма*, зависятъ во всемъ отъ прихотей или невѣжества поваровъ своихъ и дворецкихъ —открываетъ имъ надежнѣйшія средства къ удовлетворенію любимой ихъ страсти во весь годъ.— Вотъ грунтъ картины его по наружности ничего не обѣщающей; но разсмотрѣвъ колера ея, тѣни, свѣтъ и контрасты, всякъ признается, что не льзя удачнѣе выставить въ щастливомъ согласіи: *быка* съ путешественникомъ, *свинью* съ Вольтеромъ, *поросенка* съ невѣстою, *жаворонковъ* съ откупщиками, *луку и марковь* съ служащими вѣрою и правдою, *павлина* съ журналистами, и такъ далѣе . . . и что оригиналъ сей по всѣмъ отношеніямъ есть столь же рѣдкій какъ и любопытный Сумнѣвающійся въ красотахъ сихъ пусть прочтетъ хотя нѣсколько страницъ дабы удостовѣриться, что подобной книги въ переводѣ не бывало. Въ пап. 2 руб. 75 коп.

9) Всеобщій Секретарь, или новый и полный Письмовникъ; содержащій въ себѣ наставленіе какъ писать и сочинять всякаго рода письма, 3 части. С. П. б. 1808 года, въ Типографіи *Ивана Петр: Глазунова*. — Съ присовокупленіемъ примѣрныхъ писемъ: Россійской Императрицы Екатерины II, Императора Павла I, Французскаго Императора *Наполеона*, Французскаго Короля *Людовика XV* Прусскаго Короля *Фридриха II*, Римскаго Императора *Франца Вильгельми*, Англійской Королевы *Елисаветы*, Генералиссимуса Графа *Суворова-Рымнинскаго*, Генералъ-фельдмаршала Графа *Румянцова-Задунайскаго*, Принца *Кобурскаго*, *Вольтера* Лорда *Нельсона* и проч. Краткое изъясненіе Бухгалтеріи, извѣстіе о ходячихъ деньгахъ во всѣхъ земляхъ Европы и Азіи, съ разчисленіемъ на наши Россійскіе деньги, и сравненіе иностраннаго вѣса съ Россійскимъ; съ краткимъ Россійскимъ дорожникомъ, означающимъ Алфавитнымъ порядкомъ имена всѣхъ городовъ, находящихся въ Россійской Имперіи; съ показаніемъ разстоянія Губернскихъ городовъ отъ обѣихъ Сто-

лицѣ, а прочихъ отъ Губернскихъ городовъ, съ означеніемъ, по скольку платится въ Почт-Амтѣ съ писемъ и пакетовъ съ лота, а съ посылокъ съ фунта за почтовую пересылку; съ наставленіемъ и формами: какъ писать конпракты, записи, свидѣтельства, вѣрющія письма, формы векселей, таблицы о процентахъ, росписки, паспорты, наставленія, приказы, разныя объявленія и прозьбы, принадлежащія до присудственныхъ мѣстъ, и духовныя завѣщанія, въ перед. 4 руб.

10) Письмовникъ, сочиненный Профессоромъ и Каваллеромъ *Николаемъ Курдюмовымъ*, содержащій въ себѣ науку Россійскаго языка, со многимъ присовокупленіемъ разнаго учёбнаго и полезно-забавнаго вещесловія. 8е Изданіе, вновь пересмотрѣнное и умноженною, съ прибавленіемъ книги: *Неустрашимости духа, Геройскія подвиги и примѣрныя Анекдоты Русскихъ.* Всякая прокламація о достоинствѣ сей книги не будетъ достаточна такъ, какъ благосклонное принятіе публики, и 7. Изданіевъ разпроданныхъ экземпляровъ—послужатъ вѣрнымъ доказательствомъ о полезности оной для всякаго состоянія людей — и по всей справедливости ее смѣло можно назвать *Русскою Энциклопедіею.* 2 части, С. П. б. 1809 года, въ Типографіи *Ивана Петр: Глазунова*, въ перед. 5 руб. 50 коп.

11) Хозяинъ винокуръ, открывающій свѣдѣнія, къ устроенію винныхъ заводовъ и къ производству винокуренія относящіяся. Со многими чертежами и рисунками, сочиненіе г. Сенатора *Захарова.* С. П. б. 1808 года, въ Типографіи *Ивана Петр: Глазунова.* Издатель задолгъ поставляетъ извѣстить почтенную публику, что сія книга есть единственная въ своемъ родѣ, не только на Россійскомъ, но можетъ быть и на всѣхъ иностранныхъ языкахъ. Ясная и простая метода его предложеній, полнота всѣхъ для предмета сего потребностей, новѣйшія открытія (состоящія въ печахъ мало дровъ требующихъ, въ кубахъ и котлахъ скоро взваривающихся, въ шапкахъ и прохладителяхъ, удобнѣе дистиллирующихъ) подробныя наставленія въ дѣйствіяхъ, осторожности въ исполненіяхъ и не сомнѣнная надежда въ приобрѣтеніи превозходнаго количества вина, содѣлываютъ ее драгодѣнною для каждаго хозяина, имѣющаго, или

желающаго устроить винокуренные заводы. Прочитавъ книгу сію со вниманіемъ, вразумится онъ во всѣ по винокуренію производства. узнаетъ тонкости ихъ, остережется отъ ошибокъ и никогда уже не оспанется въ зависимости винокуровъ, которые не смыслію своему много хозяйскаго добра теряли, даже и прикащикъ его, буде умѣетъ только читать, и понимать, сдѣлается по наставленію книги сей винокуромъ изправнѣйшимъ; нежели всѣ тѣ, кои ложною молвою возхвалены и тщеславіемъ подкрѣпляются. Въ ней описаны всѣ разчеты съ точностію, вся посуда изображена рисунками и мѣрою ведръ, всѣ разходы приведены въ извѣстность, а заторы представлены въ примѣрахъ, заключающихъ отъ одного пуда до тысячи пудовъ въ сутки съ показаніемъ и числа ведръ вина, въ выходѣ изъ каждаго затора. По таковымъ наставленіямъ всякой хозяинъ, даже и въ отсутствіи, ни въ какомъ случаѣ по винокуренію обмануть уже быть не можетъ, а Государство приобрѣтетъ какъ въ хлѣбѣ, такъ и въ дровахъ, знатнѣшія выгоды, которыхъ количество и въ одинъ годъ простирается на многіе милліоны рублей какъ то доказано въ примѣрномъ разчетѣ. Въ переп. 11 руб.

13) Всемирный путешествователь, или познаніе стараго и новаго свѣта, то есть: описаніе всѣхъ по сіе время извѣстныхъ земель въ четырехъ частяхъ свѣта, содержащее каждыя страны краткую Исторію, положеніе города, рѣки, горы, правленіе, законы, нравы, обычаи, обряды, науки, художества; рукодѣлія, торговлю, одежду, обхожденія народныя увеселенія, доможитіе, произрастѣнія, отмѣнныхъ животныхъ, звѣрей, птицъ и рыбъ, древности, знатныя зданія, всякія особливости, примѣчанія достойныя и проч. издан. Аббатомъ *де-лаПортъ* перевед. съ Француз. Г. Генералъ-Порутчикомъ и Кавалеромъ *Булгаковымъ*. Третіе изданіе печатанное въ Типографіяхъ Шнора и *Ив. Глазунова*, и на *иждивеніе его*, 27 частей. С. П. Б. 1800 и 1810 годовъ, 40 руб. въ переп. 55 руб.

Иногородныя Особы желающія вышеозначенныя или какія и другія книги и Ландкарты имѣть. прилагаютъ сверьхъ означенной цѣны за почтовую пересылку по 2 коп. на 1 руб. на каждыя 100 верстъ, адресуя въ С. Петербургъ на имя книгопродавца Ивана Петрова Глазунова.



(см. № 1) 1957/XII KK 96